

ΕΘΝΙΚΟΣ ΔΡΥΜΟΣ
ΣΟΥΝΙΟΥ: ΓΕΩΜΟΡΦΟΛΟΓΙΚΑ
ΧΑΡΑΚΤΗΡΙΣΤΙΚΑ, ΧΛΩΡΙΔΑ-
ΠΑΝΙΔΑ.



ΤΙ ΕΙΝΑΙ Ο ΕΘΝΙΚΟΣ ΔΡΥΜΟΣ;

- Είναι μία γεωγραφική περιοχή με εξαιρετική φυσική ομορφιά, που συγκεντρώνει σπάνια και υπό εξαφάνιση είδη φυτών και ζώων.
Αποτελείται από:
- τον πυρήνα (ζώνη απόλυτης προστασίας), όπου απαγορεύεται κάθε δραστηριότητα που θα μπορούσε να διαταράξει το οικοσύστημα (κυνήγι, ψάρεμα, βοσκή και υλοτομία)
- την περιφερειακή ζώνη (ζώνη περιορισμένης προστασίας), όπου επιτρέπονται ορισμένες δραστηριότητες.

ΠΟΙΟΙ ΕΘΝΙΚΟΙ ΔΡΥΜΟΙ ΥΠΑΡΧΟΥΝ ΣΤΗΝ ΕΛΛΑΔΑ!

Στη χώρα μας έχουν αναγνωριστεί δέκα εθνικοί δρυμοί, που καλύπτουν περίπου 840.000 στρέμματα. Η Ελλάδα είναι από τις πρώτες χώρες στην Ευρώπη που απέκτησαν εθνικούς δρυμούς.

Αυτοί είναι:

- Εθνικός δρυμός Ολύμπου
- Εθνικός δρυμός Πάρνηθας
- Εθνικός δρυμός Παρνασσού
- Εθνικός δρυμός Αίνου Κεφαλληνίας
- Εθνικός δρυμός Σουνίου
- Εθνικός δρυμός Οίτης
- Εθνικός δρυμός Λευκών Ορέων (Σαμαριάς)
- Εθνικός δρυμός Πίνδου (Βάλια Κάλντα)
- Εθνικός δρυμός Πρεσπών
- Εθνικός δρυμός Βίκου Αώου

ΤΑ ΠΡΟΒΛΗΜΑΤΑ ΠΟΥ ΑΝΤΙΜΕΤΩΠΙΖΟΥΝ ΟΙ ΕΘΝΙΚΟΙ ΔΡΥΜΟΙ

- Ο περιορισμένος αριθμός των εθνικών δρυμών και η απροσδιόριστη έκταση της περιφερειακής τους ζώνης : η χώρα μας διαθέτει τεράστιο φυτικό και ζωικό πλούτο που κρατικής μέριμνας και εντατικής προστασίας. Οι υπάρχοντες εθνικοί δρυμοί δεν αρκούν. χρειάζεται η δημιουργία νέων ώστε να διασωθεί η σπάνια πανίδα και χλωρίδα της χώρας μας. Επίσης, στους περισσότερους από τους αναγνωρισμένους εθνικούς μας δρυμούς δεν έχει αναγνωριστεί η περιφερειακή ζώνη, με αποτέλεσμα οι καταπατήσεις εδαφών και οι αυθαιρεσίες να γίνονται ανεξέλεγκτα.
- **Η ελλιπής φύλαξη:** η τεράστια και δύσβατη πολλές φορές έκταση των εθνικών δρυμών και η ανεπάρκεια παρατηρητηρίων, δασοφυλάκων, αντιπυρικής προστασίας κ.λπ. θέτουν σε διαρκή κίνδυνο τα σπάνια είδη που διαβιούν στους εθνικούς δρυμούς και έχουν ως συνέπειες:
 - το παράνομο κυνήγι άγριων ζώων και την αλιεία με αθέμιτα μέσα
 - την παράνομη ξύλευση σπάνιων ειδών δέντρων
 - την παράνομη βόσκηση κοπαδιών σε προστατευόμενες εκτάσεις.
 - οι πυρκαγιές και οι εμπρησμοί





ΕΘΝΙΚΟΣ ΔΡΥΜΟΣ ΣΟΥΝΙΟΥ

Έτος ίδρυσης: 1974

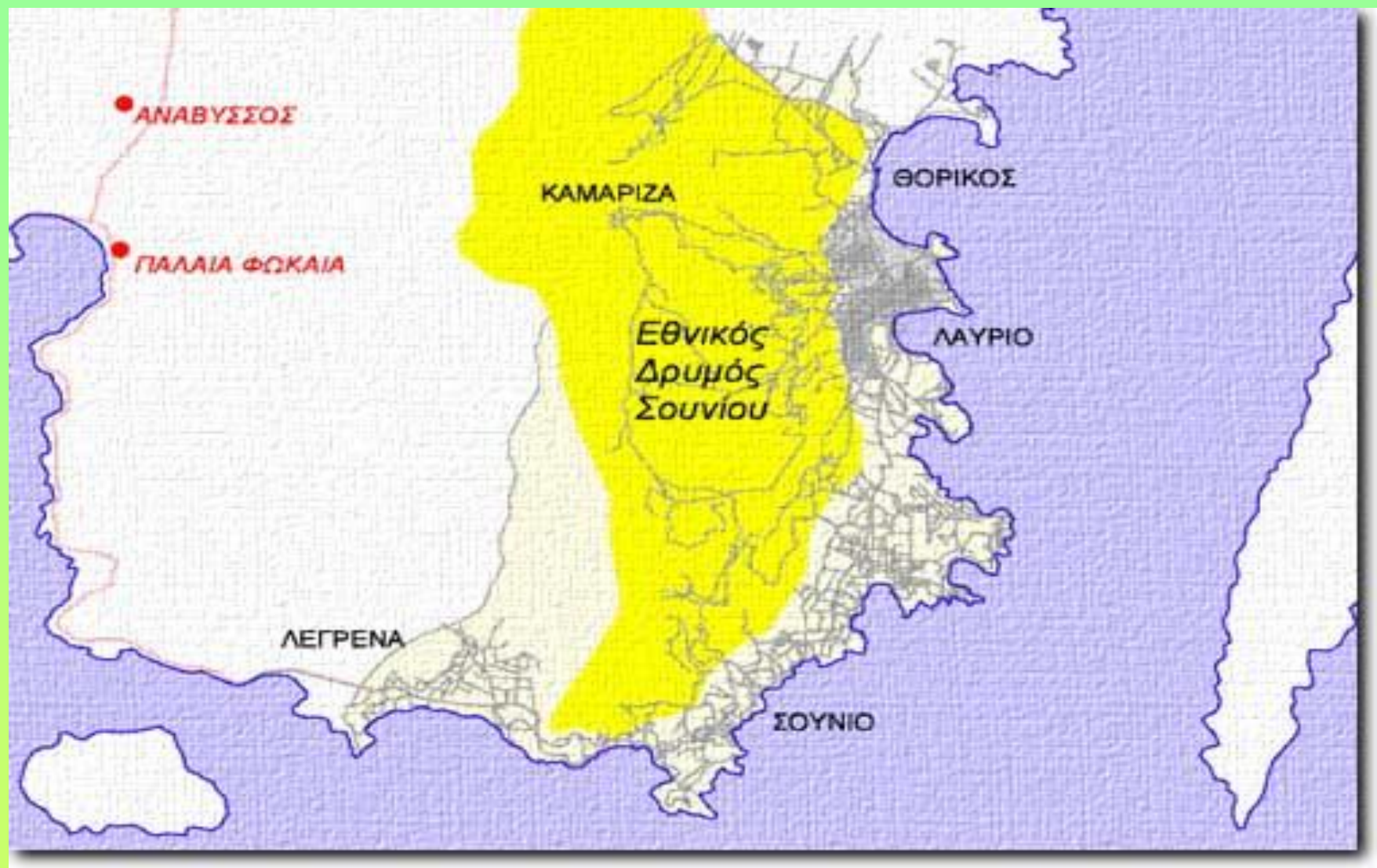
Έκταση πυρήνα σε εκτάρια: 750 ha

Έκταση περιφερειακής ζώνης: 2.750 ha

Περιγραφή

Περιοχή που καλύπτεται από δάση και μεμονωμένα δέντρα Πεύκης με θαμνώδη βλάστηση και με γυμνές εκτάσεις.

Γεωγραφική θέση: Στο νοτιοανατολικό άκρο της Αττικής, 60 χλμ. Από την Αθήνα.





ΧΛΩΡΙΔΑ

Η χλωρίδα της περιοχής παρουσιάζει ιδιαίτερο ενδιαφέρον. Τη βασική βλάστηση αποτελούν διάφορα είδη θάμνων (μεσογειακή μακία), πευκοδάση του είδους *Pinus Halapensis*, φρύγανα, πουρνάρια, ρείκια και λίγα κυπαρίσσια.

Η χλωρίδα περιλαμβάνει, επίσης, μερικά ενδημικά φυτά της περιοχής (κενταύρια η λαυρεωτική, κενταύρια η αττική), ενδημικά της Ελλάδας (κενταύρια ο ραφανίσκος, δίανθος ο πριονόφυλλος, ονοβρυχίς η εβενοειδής) και διάφορα άλλα είδη, λ.χ. κυκλάμινα, ανεμώνες και παπαρούνες.





Themis Nasopoulou



Photo © Costas Tzagarakis

χαλέπιος Πεύκη




Βένιο ή Άρκευθος ή
Άγριοκυπάρισσο



Άγριελιά



Άσπάλαθος




Γαλαστοιβή




Άσφάκα






Θυμάρι



Νάρθηκας



Αφάνα



Χαμαιπέυκη



Σκιλλοκρέμμυδα




Κενταυρία λαυρωτική




Βραχυπόδι



Σχίνος



Πουρνάρι



Λαδανιά



Λυχναράκι




Αλιβάρβαρο



Λειχήνες



Βολβός



Βρύα

ΠΑΝΙΔΑ

Η πανίδα στον εθνικό δρυμό είναι πολύ περιορισμένη λόγω της τουριστικής και οικιστικής εκμετάλλευσης της γύρω από το δρυμό περιοχής.

Η πανίδα του δρυμού είναι περιορισμένη, ιδιαίτερα σε μεγάλα θηλαστικά. Σήμερα υπάρχει η αλεπού και το τσακάλι, ο λαγός, ο σκαντζόχοιρος και άλλα μικρά θηλαστικά και ερπετά. Μέχρι το τέλος του περασμένου αιώνα υπήρχαν άφθονα αγριογούρουνα που όμως σήμερα έχουν εκλείψει.

Η πτηνοπανίδα αντιπροσωπεύεται από γεράκια, κουκουβάγιες, τσαλεπετεινούς, κορακοειδή και πολλά μικρά στρουθιόμορφα πουλιά όπως σπίνοι, φλώρια, καρδερίνες.

ΣΟΥΝΙΟ!!!

- Ο Εθνικός Δρυμός Σουνίου είναι ένα μοναδικό μέρος πολύ κοντά στην Αθήνα αλλά άγνωστο στους περισσότερους κατοίκους της. Όλη η περιοχή είναι στην κυριολεξία ένα ανοιχτό γεωλογικό και αρχαιολογικό μουσείο. Εκεί θα συναντήσει κανείς το εντυπωσιακό βράθρο "Χάος", πλήθος αρχαίων μεταλλευτικών εργαστηρίων, σύγχρονα μεταλλεία καθώς και πλήθος (ερειπωμένων πλέον) κτιρίων που τα εξυπηρετούσαν, ένα συγκρότημα αρχαίων πλυντηρίων μεταλλεύματος, πλήθος στοών (ορισμένες επισκέψιμες ως ένα βαθμό), μονοπάτια, εκκλησίες καθώς και χώρους αναψυχής.



ΣΟΥΝΙΟ

Ο ΝΑΟΣ ΤΟΥ ΠΟΣΕΙΔΩΝΑ

ΑΡΧΑΙΑ ΜΝΗΜΕΙΑ ΣΟΥΝΙΟΥ

- 1) Το ναό του Ποσειδώνα στο Σούνιο, το οποίο είναι ένα από τα σημαντικότερα αρχαία μνημεία της Αττικής και του οποίου η κατασκευή άρχισε κατά τον 6ο αιώνα π.Χ. Η επίσκεψή σας στο ναό πρέπει να γίνει απόγευμα και πριν τη δύση του ήλιου για να απολαύσετε το μοναδικό ηλιοβασίλεμα στη Μεσόγειο.
- 2) Το Αρχαίο Θέατρο Διονύσου στο Θορικό, 2 χλμ. από την πόλη του Λαυρίου, το οποίο θεωρείται ένα από τα πρώτα και πιο σημαντικά θέατρα της Αρχαίας Ελλάδας.
- 3) Τις αρχαίες στοές εξόρυξης μεταλλευμάτων
- 4) Στα αρχαία πλυντήρια στον 'Αγιο Κωνσταντίνο και στην Καμάριζα Λαυρίου.
- 5) Στα καμίνια τήξεως μεταλλευμάτων στην Πούντα Ζέζα.
- 6) Το Μουσείο Μεταλλευμάτων στον 'Αγιο Κωνσταντίνο
- 7) Το παλιό εργοστάσιο μεταλλευμάτων





ΕΡΓΑΣΙΑ ΤΩΝ ΜΑΘΗΤΡΙΩΝ:

ΓΕΩΡΓΙΑ ΚΥΡΙΑΚΟΠΟΥΛΟΥ

ΑΣΗΜΙΝΑ ΚΟΡΕΝΤΖΕΛΟΥ

ΜΑΡΙΑ ΒΙΛΑ

ΚΡΙΣΤΙΑΝΑ ΑΝΤΩΝΗ

ΕΥΓΕΝΙΑ ΑΝΔΡΕΟΥ