

ΜΕΛΕΤΗ ΠΕΡΙΒΑΛΛΟΝΤΟΣ

Χρήσιμες γνώσεις

ΟΡΕΙΝΟΣ ΤΟΠΟΣ

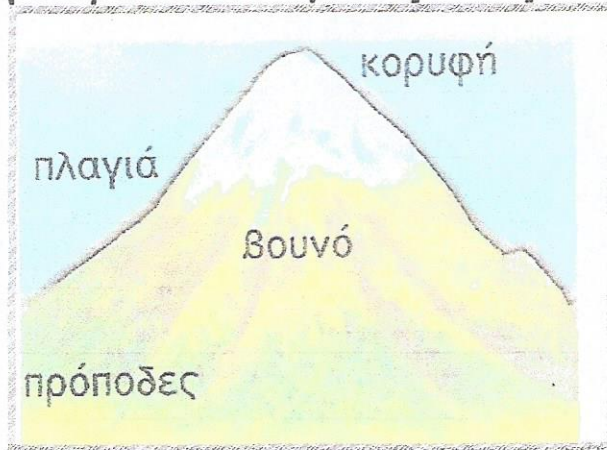
Τα μέρη του βουνού:

α) Το ψηλότερο σημείο του βουνού λέγεται **κορυφή**.

β) Το χαμηλότερο σημείο λέγεται **πρόποδες**.

γ) Ανάμεσα στην κορυφή και τους πρόποδες υπάρχουν οι **πλαγιές**.

Πολλά βουνά στη σειρά κάνουν μια **οροσειρά**.



ΠΕΔΙΝΟΣ ΤΟΠΟΣ

Μια μεγάλη έκταση της γης χωρίς βουνά λέγεται **πεδιάδα**.

Μια πεδινή έκταση πάνω στα βουνά λέγεται **οροπέδιο**.

Μια πεδιάδα τριγυρισμένη από βουνά λέγεται **λεκανοπέδιο**.



πεδιάδα



οροπέδιο



λεκανοπέδιο

ΛΙΜΝΗ

Ένα κοίλωμα της γης με γλυκό νερό λέγεται **λίμνη**.



ΠΟΤΑΜΟΣ

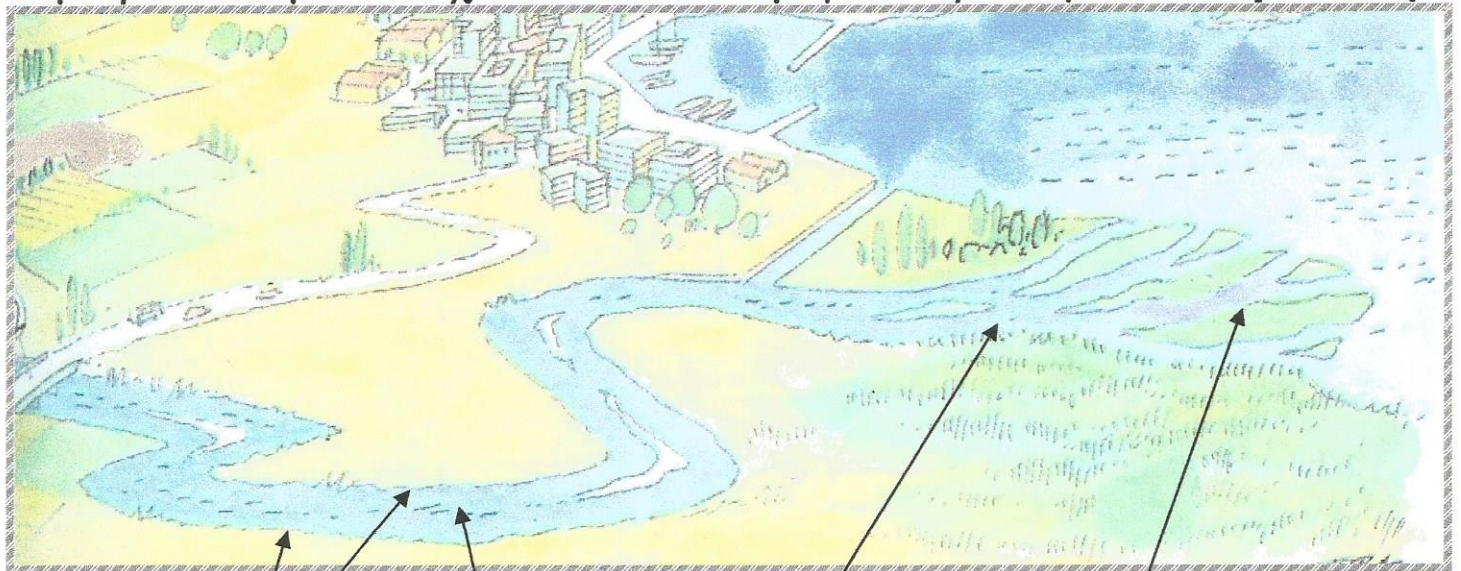
Ποταμός είναι η μεγάλη ποσότητα νερού που κυλά αδιάκοπα.

Οι δυο πλευρές της κοίτης του ποταμού λέγονται **όχθες**.

Εκεί που χύνει το ποτάμι τα νερά του λέγεται **εκβολή** του ποταμού.

Το γόνιμο κομμάτι γης που σχηματίζεται στην εκβολή του ποταμού και μοιάζει με τρίγωνο λέγεται **δέλτα ποταμού**.

Οι μικροί ποταμοί που χύνονται σ' ένα μεγαλύτερο λέγονται **παραπόταμοι**.

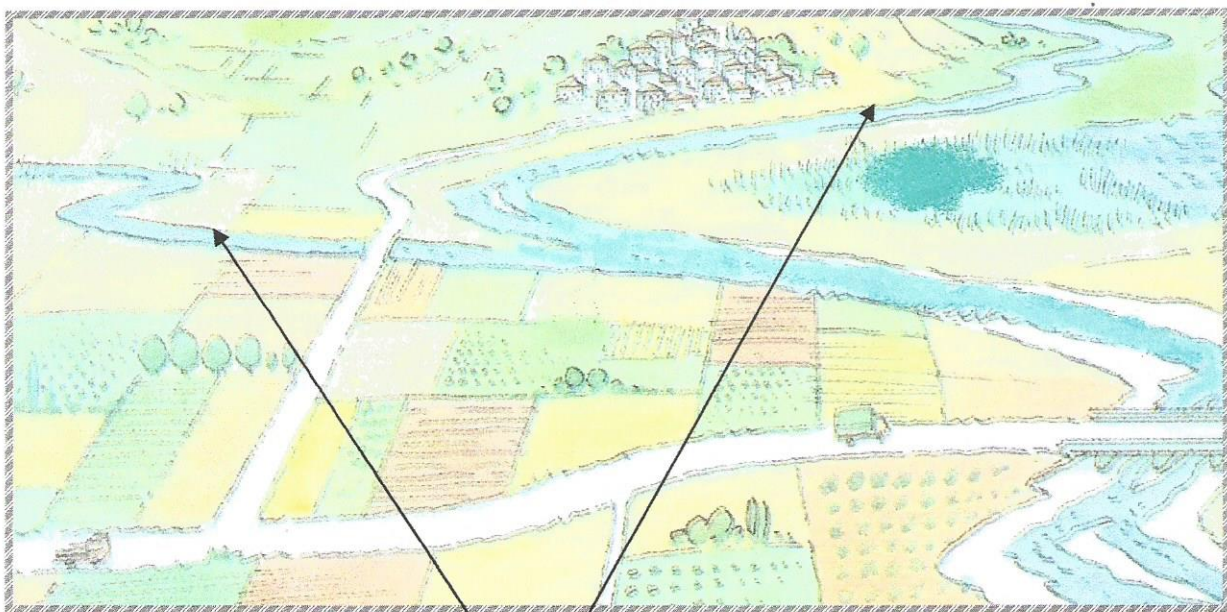


όχθες

ποτάμι

εκβολή

δέλτα ποταμού



παραπόταμοι