

2, 1, 27

- [2.1.27] Λύσανδρος δ', ἐπεὶ ἦν ἡμέρα πέμπτη ἐπιπλέουσι τοῖς Ἀθηναίοις, εἶπε τοῖς παρ' αὐτοῦ ἐπομένοις, ἐπὰν κατίδωσιν αὐτοὺς ἐκβεβηκότας καὶ ἐσκεδασμένους κατὰ τὴν Χερρόνησον, ὅπερ ἐποίουν πολὺ μᾶλλον καθ' ἑκάστην ἡμέραν, τὰ τε σιτία πόρρωθεν ὠνούμενοι καὶ καταφρονοῦντες δὴ τοῦ Λυσάνδρου, ὅτι οὐκ ἀντανῆγεν, ἀποπλέοντας τοῦμπαλιν παρ' αὐτὸν ἄραι ἀσπίδα κατὰ μέσον τὸν πλοῦν. οἱ δὲ ταῦτα ἐποίησαν ὡς ἐκέλευσε.

- [2.1.27] Λύσανδρος δ', ... **εἶπε** τοῖς παρ' αὐτοῦ ἐπομένοις, ... ἀποπλέοντας τοῦμπαλιν παρ' αὐτὸν ἄραι ἀσπίδα κατὰ μέσον τὸν πλοῦν.
- ἐπεὶ **ἦν** ἡμέρα πέμπτη ἐπιπλέουσι τοῖς Ἀθηναίοις,
- ἐπὰν **κατίδωσιν** αὐτοὺς ἐκβεβηκότας καὶ ἐσκεδασμένους κατὰ τὴν Χερρόνησον,
- ὅπερ **ἐποίουν** πολὺ μᾶλλον καθ' ἑκάστην ἡμέραν, τὰ τε σιτία πόρρωθεν ὠνούμενοι καὶ καταφρονούντες δὴ τοῦ Λυσάνδρου,
- ὅτι οὐκ **ἀντανῆγεν**,
- οἱ δὲ ταῦτα **ἐποίησαν**
- ὡς **ἐκέλευσε**.

ὡς ἐκέλευσε

οἱ δὲ ταῦτα ἐποίησαν

Λύσανδρος δ' ... εἶπε,  
... ἀποπλέοντας τοῦμπαλιν παρ' αὐτὸν  
ἄραι ἀσπίδα κατὰ μέσον τὸν πλοῦν.

τοῖς παρ' αὐτοῦ ἐπομένοις

ἐπὰν κατίδωσιν  
αὐτοὺς  
ἐκβεβηκότας καὶ  
ἐσκεδασμένους  
κατὰ τὴν  
Χερρόνησον

ἐπεὶ ἦν ἡμέρα πέμπτη  
ἐπιπλέουσι τοῖς Ἀθηναίοις

τά τε σιτία πόρρωθεν  
ἄνουνται

καὶ καταφρονοῦντες  
δὴ τοῦ Λυσάνδρου

ὅπερ  
ἐποίουν  
πολὺ μᾶλλον  
καθ' ἑκάστην  
ἡμέραν,

ὅτι οὐκ  
ἀντανῆγεν





Image © 2009 DigitalGlobe  
Data SIO, NOAA, U.S. Navy, NGA, GEBCO

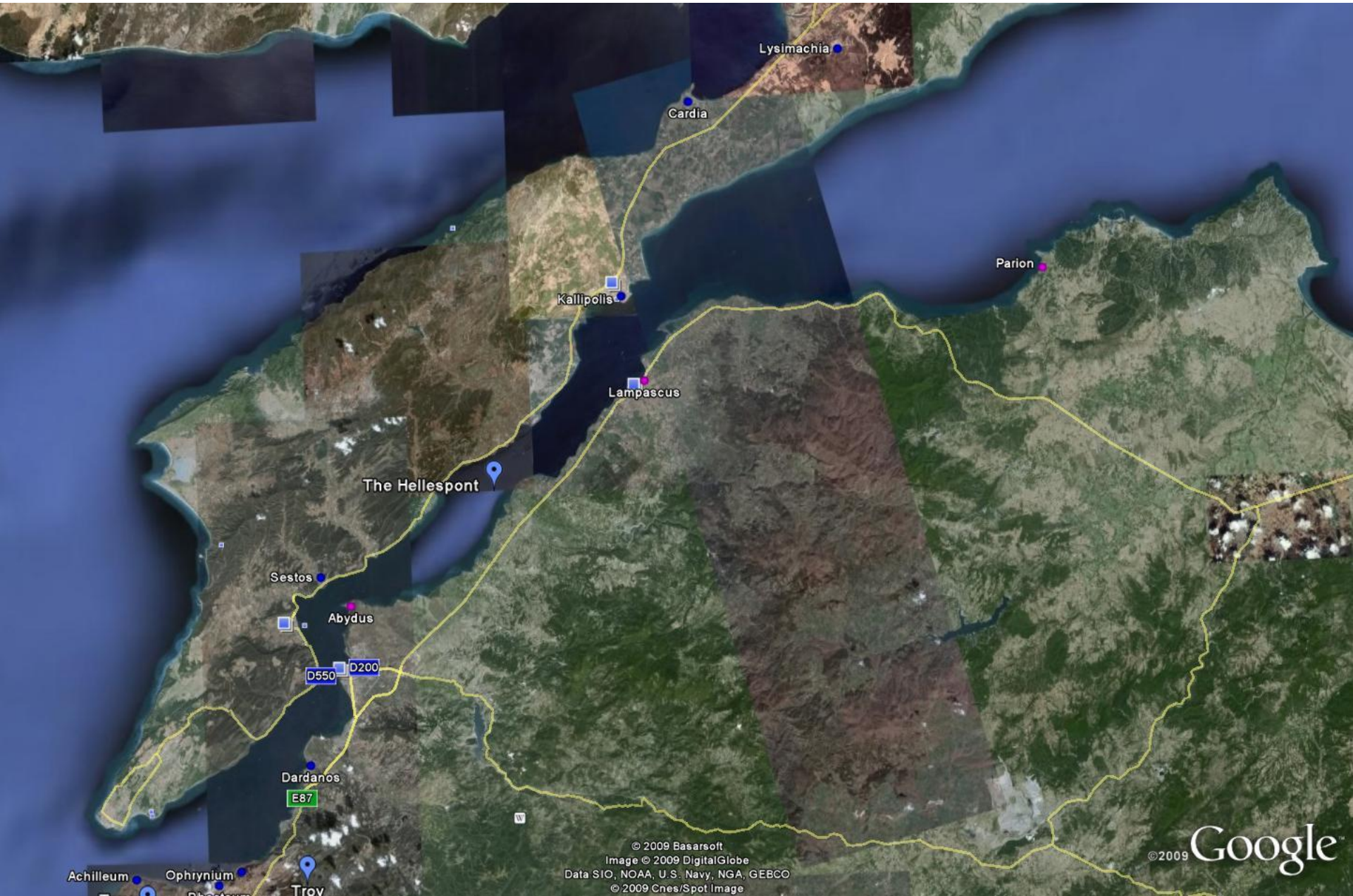
© 2009 Cnes/Spot Image

35°48'18.87" B 28°05'58.24" E ανύψ 0 πόδια

©2009 Google

Ύψος του ματιού 635.91 λεπ.

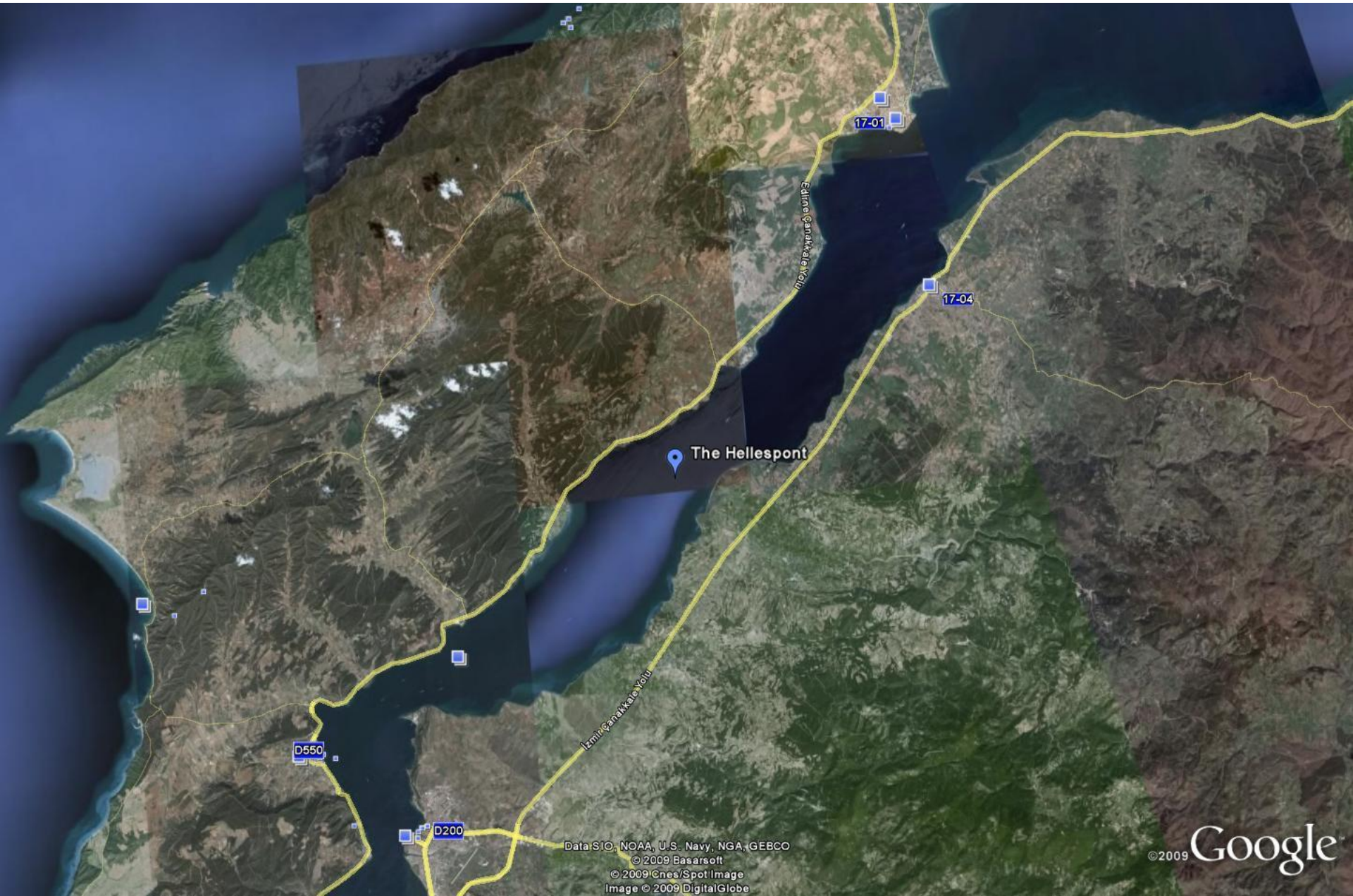




© 2009 Basarsoft  
Image © 2009 DigitalGlobe  
Data SIO, NOAA, U.S. Navy, NGA, GEBCO  
© 2009 Cnes/Spot Image

© 2009 Google





The Hellespont

Edirne Çanakkale Yolu

İzmir Çanakkale Yolu

17-01

17-04

D550

D200

Data SIO, NOAA, U.S. Navy, NGA, GEBCO  
© 2009 Basarsoft  
© 2009 Cnes/Spot Image  
Image © 2009 DigitalGlobe

© 2009 Google





Αιγός Ποταμοί

Λύμψακος

Edime Panakkale Yolu

©2009 Google

Image © 2009 GeoEye  
© 2009 Basarsoft  
Image © 2009 DigitalGlobe





Αιγός Ποταμοί

Image © 2009 DigitalGlobe

Image © 2009 GeoEye

©2009 Google™

Ημερομηνία εικόνων: 17 Μάιος, 2003

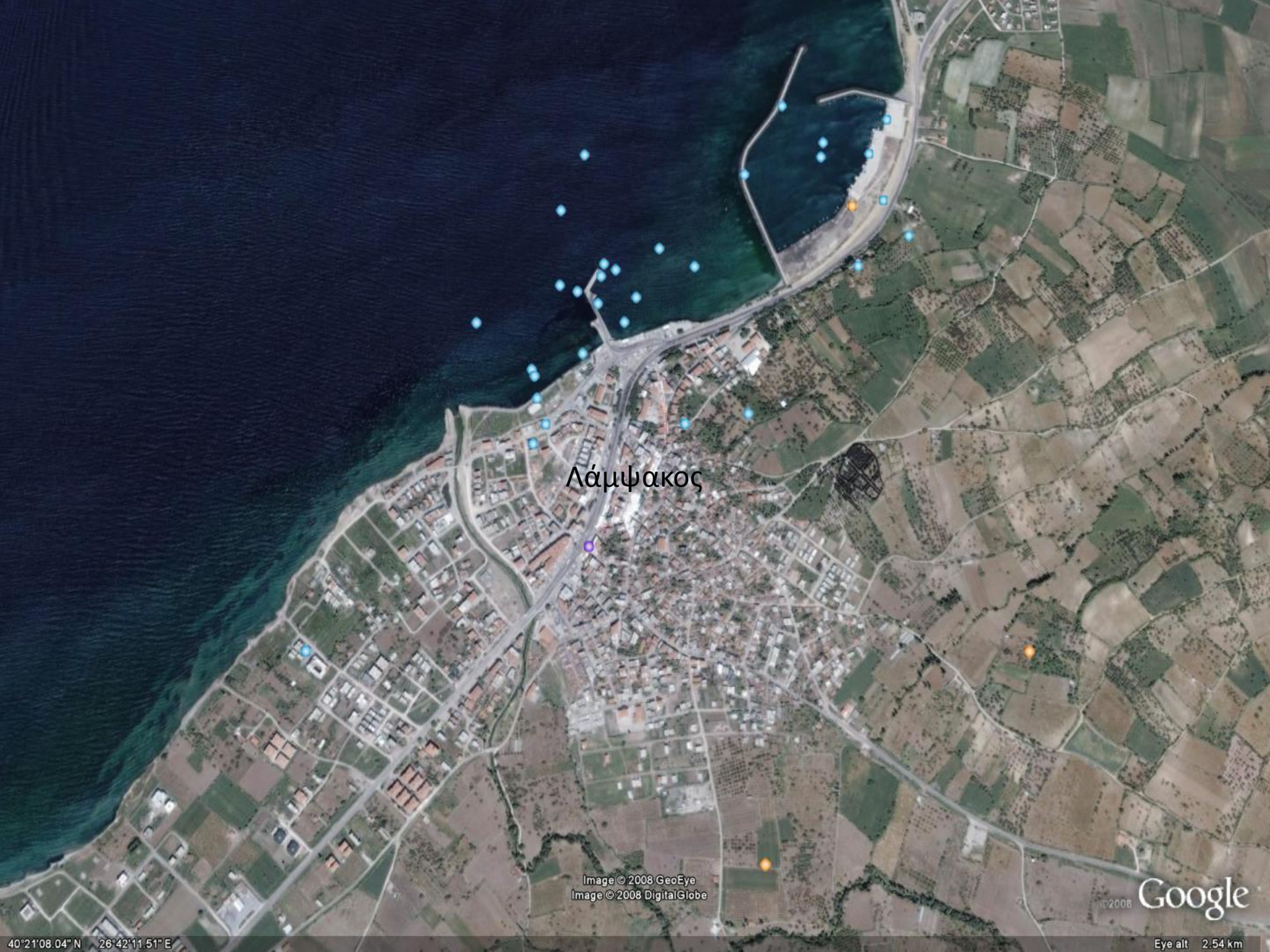
40°19'32.69" Β 26°35'38.78" Ε ανύψ 0 πόδια

Ύψος του ματιού 6596 πόδια

# The Hellespont between Lampsacus and Aigospotamoi







Λάμψακος

Image © 2008 GeoEye  
Image © 2008 DigitalGlobe

©2008 Google

40°21'08.04" N 26°42'11.51" E

Eye alt 2.54 km



αθηναϊκός  
στόλος

ἐπεὶ ἦν ἡμέρα πέμπτη  
ἐπιπλέουσι τοῖς Ἀθηναίοις



Στόλος Πελοποννησίων





ἐπεὶ δὲ οὐκ ἀντανήγαγε  
Λύσανδρος, καὶ τῆς ἡμέρας  
ὄψὲ ἦν, ἀπέπλευσαν πάλιν  
εἰς τοὺς Αἰγὸς ποταμούς

Αἰγὸς Ποταμοί



Image © 2008 GeoEye  
Image © 2008 DigitalGlobe

©2008 Google



τὰς ταχίστας τῶν νεῶν ἐκέλευσεν  
ἔπεσθαι τοῖς Ἀθηναίοις

← Αἰγὸς Ποταμοί





Image © 2008 GeoEye  
Image © 2008 DigitalGlobe

©2008 Google



εἶπε ... ἄραι ἄσπίδα  
κατὰ μέσον τὸν πλοῦν.



ἐπὶ  
κατιδωσιν  
αὐτοὺς  
ἐκβεβηκότας  
καὶ  
ἐσκεδασμένο  
υς κατὰ τὴν  
Χερρόνησον



Image NASA  
Image © 2009 GeoEye  
Image © 2009 DigitalGlobe  
Data SIO, NOAA, U.S. Navy, NGA, GEBCO

40°19'09.15" B 26°39'58.98" E ἀνύψ 0 πόδια

©2009 Google

Ύψος του ματιού 29294 πόδια