


ΟΡΓΑΝΙΣΜΟΣ
ΑΣΤΙΚΩΝ
ΣΥΓΚΟΙΝΩΝΙΩΝ
ΘΕΣΣΑΛΟΝΙΚΗΣ



Γνωρίστε
τη
Θεσσαλονίκη
σε
50'



Θεσσαλονίκη με μια βόλτα!

Μία περιήγηση στην ιστορία της πόλης
με το Λεωφορείο
Πολιτιστικής Διαδρομής του ΟΑΣΘ


Πολιτιστική Διαδρομή

Η Θεσσαλονίκη με μια βόλτα!

Καλώς ήρθατε στην Πολιτιστική Διαδρομή
του Οργανισμού Αστικών Συγκοινωνιών
Θεσσαλονίκης.

Τη διαδρομή στην "Ιστορία της Θεσσαλονίκης",
με στάσεις στα πολυάριθμα ιστορικά της
μνημεία, που αποτυπώνουν τη μακρά της
ιστορία της, από τους αρχαίους, ελληνιστικούς,
ρωμαϊκούς και βυζαντινούς χρόνους
μέχρι σήμερα.

Μιας πόλης χαρακτηριστικά πολυπολιτισμικής,
λόγω της πολυεθνικότητας των κατοίκων της
στην πάροδο των αιώνων.



Στάσεις Διαδρομής

1. Στάση 1η (ΑΦΕΤΗΡΙΑ): Λευκός Πύργος

Μνημείο σύμβολο της Θεσσαλονίκης! Οχυρωματικός πύργος του 15ου αιώνα μ.Χ., ύψους 30 μέτρων. Σήμερα λειτουργεί ως **Μουσείο Βυζαντινής Ιστορίας και Τέχνης**.

Έναντι του Λευκού Πύργου βρίσκεται η ιδιαίτερη αρχιτεκτονικής κτίριο της **Εταιρείας Μακεδονικών Σπουδών**, όπου στεγάζεται μόνιμη έκθεση πινακοθήκης, το **Κρατικό Θέατρο Βορείου Ελλάδος** και στο ύψος της σφαιρικής της γραμμής, το **Βασιλικό Θέατρο**, παράρτημα του **Κρατικού Θεάτρου Βορείου Ελλάδος**.

2. Στάση 2η: Μουσεία

Εδώ θα συναντήσετε το **Αρχαιολογικό Μουσείο Θεσσαλονίκης**, με ανεκτίμητους αρχαιολογικούς θησαυρούς από τους προϊστορικούς χρόνους και την ελληνιστική και την ύστερη ελληνιστική και ρωμαϊκή εποχή της Θεσσαλονίκης και της ευρύτερης περιοχής της Μακεδονίας.

Στη διασταύρωση των οδών Γ' Σεπτεμβρίου και Λεωφόρου Στρατού βρίσκεται το **Μουσείο Βυζαντινού Πολιτισμού**, με έκθεση ιστορικών και θρησκευτικών κειμηλίων και αντικειμένων της παλαιοχριστιανικής, βυζαντινής και μεταβυζαντινής περιόδου.

Στη συμβολή των οδών Τσιμισκή, Νικολάου Γερμανού και Αγγελάκη, προβάλλει το παραδοσιακό κτίριο της **Χριστιανικής Αδελφότητας Νέων Θεσσαλονίκης (Χ.Α.Ν.Θ.)**, ενώ απέναντί βρίσκεται η νότια είσοδος της **Διεθνούς Έκθεσης Θεσσαλονίκης** με τον **Πύργο του ΟΤΕ** και το **Μακεδονικό Μουσείο Σύγχρονης Τέχνης**, το πρώτο μουσείο σύγχρονης τέχνης στην Ελλάδα.

3. Στάση 3η: Ανάκτορα Γαλιέριου – Έσπερος

Επί της οδού Αλ. Σβώλου, βρίσκεται η **Πλατεία Ιπποδρομίου**, με τα αρχαιολογικά ευρήματα του Ρωμαϊκού Ιπποδρόμου.

Εδώ βρίσκεται η πιο ζωντανή πλατεία αυτής της πόλης, η **Πλατεία Ναυαρίνου**, με τα Ανάκτορα του Γαλιέριου, Ρωμαίου Καίσαρα της περιόδου της Ρωμαϊκής Τετραρχίας.

4. Στάση 4η: Ι.Ν. Αγ. Σοφίας

Στο ύψος της στάσης, θα συναντήσετε ένα από τα σημαντικότερα παλαιοχριστιανικά μνημεία της Ορθόδοξης, τον **Ιερό Ναό της του Θεού Σοφίας**, κτισμένο στα τέλη του 7ου αιώνα μ.Χ.

5. Στάση 5η: Πλατεία Αριστοτέλους

Η καρδιά της Θεσσαλονίκης, η **Πλατεία Αριστοτέλους**, πλατεία - σύμβολο της πόλης, με θέα στο Θερμικό κάλλο.

Για το αυγάκι σας και τους παραδοσιακούς μεζέδες της πόλης, κάντε μια στάση στην φημισμένη αγορά της Θεσσαλονίκης, την **Αγορά Μοδιάνο**, που βρίσκεται εδώ.

Από το σημείο αυτό ξεκινά η 1η προτεινόμενη διαδρομή πεζοπορίας προς την παραδοσιακή περιοχή "Λαδόδικα" και το λιμάνι με τις παλιές αποθήκες και το Μουσείο Κινηματογράφου.

6. Στάση 6η: Δημαρχείο

Επί της οδού Εγνατίας, βρίσκεται ο βυζαντινός ναός της **Παναγίας Χαλκείων**, κτισμένος τον 11ο αιώνα μ.Χ.

Στην συμβολή των οδών Εγνατία και Βενιζέλου, βρίσκεται το **Χαμζά - Μπέη Τζαμί**, το σημερινό "Αλκαζάρ", μουσουλμανικό μνημείο που χτίστηκε το 1468 μ.Χ.

Ακριβώς απέναντι, στη συμβολή των οδών Βενιζέλου και Σολωμού, βρίσκεται η **Σκεπαστή Αγορά** ("Μπεζετένι"), η ομορφότερη αγορά των Βαλκανίων του 16ου αιώνα μ.Χ., σύμφωνα με περιηγητές της εποχής.

7. Στάση 7η: Διοικητήριο

Εδώ θα συναντήσετε το **Διοικητήριο**, κτίριο ιδιαίτερης αρχιτεκτονικής, του 1891 μ.Χ., όπου σήμερα στεγάζεται το Υπουργείο Μακεδονίας Θράκης. Ακριβώς απέναντί βρίσκεται η ομώνυμη Πλατεία Διοικητηρίου με ευρήματα από την αρχαία και τη ρωμαϊκή εποχή.

Από το σημείο αυτό ξεκινά η 2η προτεινόμενη διαδρομή πεζοπορίας προς τα Παλαιόκωλα, την Αρχαία Αγορά και καταλήγει στον Ιερό Ναό Αγίου Δημητρίου και τα υπόλοιπα ιστορικά μνημεία της ευρύτερης περιοχής.



8. Στάση 8η: Άγιος Δημήτριος

Επισκεφθείτε οπωσδήποτε μία από τις ωραιότερες χριστιανικές εκκλησίες που υπάρχουν σήμερα, τον **Ιερό Ναό του Αγίου Δημητρίου**, πολυόκου - προσήχη της Θεσσαλονίκης, όπου μαρτύρησε στον τόπο αυτό, Κτίσμα του 7ου αιώνα μ.Χ., έπειτα από πολλές λεηλασίες και πυρκαγιές, αναστηλώθηκε και ανοικτόχρηκε από την UNESCO Μνημείο Παγκόσμιος Πολιτιστικής Κληρονομιάς.

Δεξιά και με κατεύθυνση προς τη θάλασσα θα συναντήσετε την **Αρχαία Αγορά**. Αποτελούσε το κοινωνικό και θρησκευτικό κέντρο της πόλης στην ελληνιστική και τη ρωμαϊκή εποχή.

Από τον Άγιο Δημήτριο επισκεφθείτε μέσω των οδών Αγίου Νικολάου και Κασσάνδρου, τα μνημεία Οθωμανικής εποχής, **Γενί χαμπί** (τη σημερινή "Αίγλη") και το τζαμί **Αλατζά Ιμαρέτ**.



ΚΑΤΕΓΟΡΙΑ	ΑΡΙΘΜΟΣ	ΟΝΟΜΑΤΑ
ΚΕΝΤΡΙΚΗ ΠΕΡΙΟΧΗ	14	ΑΓΟΡΑ ΜΟΝΑΧΩ - ΑΓΙΟΥ ΠΑΥΛΟΥ
ΚΕΝΤΡΙΚΗ ΠΕΡΙΟΧΗ	15	ΕΚΚΛΗΣΙΑ ΑΓΙΟΥ ΜΕΤΕΩΣΤΕΡΗ
ΚΕΝΤΡΙΚΗ ΠΕΡΙΟΧΗ	16	ΑΚΑΖΑΡ
ΚΕΝΤΡΙΚΗ ΠΕΡΙΟΧΗ	17	Ε. Ν. ΠΑΝΑΓΙΑΣ ΔΑΚΕΙΩΝ
ΚΕΝΤΡΙΚΗ ΠΕΡΙΟΧΗ	18	ΔΟΜΗΤΙΟΥ - ΠΛΑΤΕΙΑ ΔΟΚΙΜΗΤΡΙΟΥ
ΚΕΝΤΡΙΚΗ ΠΕΡΙΟΧΗ	19	ΑΡΧΑΙΑ ΑΓΟΡΑ
ΚΕΝΤΡΙΚΗ ΠΕΡΙΟΧΗ	20	ΑΡΧΑΙΑ ΛΟΥΤΡΑ - ΜΠΕΝ ΧΑΜΑΜ
ΚΕΝΤΡΙΚΗ ΠΕΡΙΟΧΗ	21	ΤΕΠΛΑΡΕ
ΚΕΝΤΡΙΚΗ ΠΕΡΙΟΧΗ	22	Ε. Ν. ΑΓΙΟΥ ΔΗΜΗΤΡΙΟΥ
ΚΕΝΤΡΙΚΗ ΠΕΡΙΟΧΗ	23	ΑΓΙΗ - ΓΕΜΙ ΧΑΜΑΜ
ΚΕΝΤΡΙΚΗ ΠΕΡΙΟΧΗ	24	ΑΛΑΤΖΑ ΠΑΡΕΤ
ΚΕΝΤΡΙΚΗ ΠΕΡΙΟΧΗ	25	Ε. Ν. ΠΑΝΑΓΙΑΣ ΑΓΙΟΥ ΔΑΜΙΑΝΟΥ
ΚΕΝΤΡΙΚΗ ΠΕΡΙΟΧΗ	26	ΚΟΙΝΗ ΚΑΘΕ
ΚΕΝΤΡΙΚΗ ΠΕΡΙΟΧΗ	27	Ε. Ν. ΠΡΟΒΗΤΗ ΝΑΪΑ
ΚΕΝΤΡΙΚΗ ΠΕΡΙΟΧΗ	28	Ε. Ν. ΟΣΙΟΥ ΔΑΥΙΔ
ΚΕΝΤΡΙΚΗ ΠΕΡΙΟΧΗ	29	Ε. Ν. ΤΑΞΑΡΧΩΝ
ΚΕΝΤΡΙΚΗ ΠΕΡΙΟΧΗ	30	ΠΛΑΙΑ ΠΟΛΗΣ
ΚΕΝΤΡΙΚΗ ΠΕΡΙΟΧΗ	31	ΒΥΖΑΝΤΙΝΑ ΤΕΙΧΗ
ΚΕΝΤΡΙΚΗ ΠΕΡΙΟΧΗ	32	ΠΥΡΓΟΣ ΤΡΙΓΩΝΙΟΥ
ΚΕΝΤΡΙΚΗ ΠΕΡΙΟΧΗ	33	ΕΠΙΤΑΦΙΕΙΟ
ΚΕΝΤΡΙΚΗ ΠΕΡΙΟΧΗ	34	ΜΟΝΗ ΒΛΑΤΑΔΩΝ
ΚΕΝΤΡΙΚΗ ΠΕΡΙΟΧΗ	35	ΚΗΦΟΙ "ΠΑΛΕ"
ΚΕΝΤΡΙΚΗ ΠΕΡΙΟΧΗ	36	ΑΝΑΤΟΛΙΚΑ ΤΕΙΧΗ
ΚΕΝΤΡΙΚΗ ΠΕΡΙΟΧΗ	37	Ε. Ν. ΑΓΙΟΥ ΕΡΜΟΥ ΟΡΦΑΝΟΥ
ΚΕΝΤΡΙΚΗ ΠΕΡΙΟΧΗ	38	ΠΛΑΝΕΤΗΡΙΟ - ΦΙΛΟΣΟΦΙΚΗ ΣΧΟΛΗ
ΚΕΝΤΡΙΚΗ ΠΕΡΙΟΧΗ	39	ΡΟΤΟΝΤΑ
ΚΕΝΤΡΙΚΗ ΠΕΡΙΟΧΗ	40	ΑΜΜΑ ΓΑΛΕΡΙΟΥ - ΚΑΜΑΡΑ
ΚΕΝΤΡΙΚΗ ΠΕΡΙΟΧΗ	41	Ε. Ν. ΑΓΙΟΥ ΠΑΤΕΡ ΚΑΘΗΜΕΡΩΝ
ΚΕΝΤΡΙΚΗ ΠΕΡΙΟΧΗ	42	Ε. Ν. ΠΑΝΑΓΙΑΣ ΔΕΞΙΑΣ
ΚΕΝΤΡΙΚΗ ΠΕΡΙΟΧΗ	43	ΣΥΝΤΡΙΒΑΝΙ

Στάση 9η: Κουλέ Καφέ

Στην οδό Ιουλιανού δεξιά πριν την οδό Ολυμπιάδος βρίσκεται ο **Ναός της Παναγίας Λαγουδιανής**, κεντρικός ναός γυναικείου μοναστηριού, Βυζαντινής περιόδου. Καθώς το λεωφορείο θα ανηφορίζει προς την **Άνω Πόλη**, μια άλλη εποχή ζωντανεύει μπροστά σας καθώς πέρα από τα μνημεία, θα δείτε πολλά τμήματα του παλαιού παραδοσιακού πολεοδομικού ιστού της πόλης με τους στενούς λιθόστρωτους δρόμους και τα μονοδικά σε λιτότητα και κομψότητα κτίσματα της Λαϊκής Μακεδονικής Αρχιτεκτονικής. Περιηγηθείτε στην περιοχή Κουλέ Καφέ και επισκεφθείτε το **Βυζαντινό λουτρό**, κτίσμα του 13ου αιώνα μ.Χ. και μια εκκλιση των πρώτων χριστιανικών χρόνων, κτισμένη στα τέλη του 5ου αιώνα μ.Χ., το **Ναό του Οσίου Δαυίδ**.

Στάση 10η: Ταξαρχών

Εδώ θα βρεθείτε στην **Παλιά Πόλη**. Κτισμένη ψηλά, μέσα σε τείχη, με πολλές βυζαντινές εκκλησίες και μοναστήρια, απονέμει ατμόσφαιρα άλλης εποχής. Αξίζει να επισκεφθείτε τον **Ιερό Ναό των Ταξαρχών**, κτίσμα του 14ου αιώνα μ.Χ., που κατά την οθωμανοκρατορία είχε μετατραπεί σε τζαμί.

Στάση 11η: Άνω Πόλη - Κελαδής

Εδώ από την αρχαιότητα βρίσκεται η Ακρόπολη, όπου κατέφυγε ο πληθυσμός σε περίπτωση κινδύνου από επιδρομές. Από το σημείο αυτό μπορείτε να απολαύσετε πανοραμικά τη θέα της πόλης!

Στάση 12η: Πύργος Τριγωνίου - Αγ. Ανάργυροι

Στην οδό Επταπύργου, θα θαυμάσετε τα **βυζαντινά οχυρωματικά τείχη** κατασκευασμένα από το Μ. Θεοδοσία τον 4ο αιώνα μ.Χ., από το πιο σημαντικά αερόθεα της πόλης. Είχαν μήκος περίπου 7 χιλιόμετρα, (σήμερα έχουν περιοριστεί σε 3 χιλιόμετρα) και ύψος που κυμαίνεται από 8,30 μέτρα ως 10,50 μέτρα. Καταλήγουν στον **Πύργο Τριγωνίου**, ένα από τα τρία ισχυρότερα οχυρά στη βορειοανατολική γωνία των τειχών, που έφτιαξαν οι Οθωμανοί προκειμένου να ενισχύσουν την υπαρκτού βυζαντινή οχύρωση. Η θέα από τον πύργο είναι εκπληκτική! Κορύφωση της διαδρομής στην πόλη διαμέσου της πρώτης "Πορτάρας" το βορειότερο σημείο της, το **Επταπύργιο**, γνωστό ως Γεντί Κουλέ, το ισχυρότερο οχυρό άμυνας, με ισχυρά τείχη και εφτά πύργους. Ο μεσαιωνικός πύργος του Γεντί Κουλέ, έδωσε το όνομά του σε όλα τα φρουριακά συγκρήματα. Η είσοδός του είναι εντυπωσιακή, διαμορφωμένη από τους πρώτους Οθωμανούς το 1431 μ.Χ., ενώ το σύνολο του συγκρήματος απηχεί τις τελευταίες αντιλήψεις της οχυρωτικής κατά τα χρόνια των βυζαντινών αυτοκρατοριών Κομνηνών και των Παλαιολόγων.

Στάση 13η: Μονή Βλατάδων - Πλάτανος

Διαμέσου της 2ης "Πορτάρας" μπορείτε να επισκεφθείτε το μοναδικό βυζαντινό μοναστήρι της Θεσσαλονίκης, τη **Μονή Βλατάδων**, που έχει διασωθεί, με αξιόλογη βιβλιοθήκη και σπάνια έγγραφα, αλλά και να θαυμάσετε την εκπληκτική θέα της πόλης και του Θερμιακού κόλπου από τον προαύλιο χώρο του.

Στάση 14η: Κήποι Πασά - Άγιος Παύλος

Σημείο ενδιαφέροντος αριστερά οι **Κήποι του Πασά**, μια χαρακτηριστική ανάσα πράσινου της πόλης. Η ονομασία τους είναι μάλλον "λαϊκή", καθώς δε σχετίζονται με κάποιον Τούρκο αξιωματούχο.

Στάση 15η: Ανατολικά Τείχη - Νοσοκομείο

Κατηφορίζοντας θα δείτε τα εντυπωσιακά **Ανατολικά Τείχη** της Παλιάς Πόλης, τα οποία εκτεινόταν έως και το Λευκό Πύργο.

Στάση 16η: Ροτόντα - Πανεπιστήμιο

Αριστερά επί της οδού Εθνικής Αμύνης βρίσκεται η Πανεπιστημιάδα και το παλαιότερο της κτίριο, η παλιά Φιλοσοφική. Το **Αριστοτέλειο Πανεπιστήμιο Θεσσαλονίκης** ιδρύθηκε στο μεσοπόλεμο και αποτελεί το κορυφαίο πνευματικό ίδρυμα της πόλης.

Δεξιά σας θα θαυμάσετε τη **Ροτόντα**, κυκλικού σχήματος οικοδόμημα, στο οποίο σφεδύει και την ονομασία της. Κτίστηκε στα χρόνια του καίσαρα Γαλερίου, την πρώτη δεκαετία του 4ου αιώνα μ.Χ.

Στον δρόμο της κατέληγε η παλαιά οδός που τη συνέδεε με τη θριαμβική αψίδα του Γαλερίου, την περίφημη "**Καμάρα**" και το ανακτορικό συγκρήματα. Από εδώ ξεκινά η 3η προτεινόμενη διαδρομή πεζοπορίας για την ξενάγηση στα αναφερόμενα ιστορικά μνημεία αλλά και τα παρακείμενα θρησκευτικά βυζαντινά μνημεία της Παναγούδας, του Αγίου Παντελεήμονα, της Παναγίας Δεξιάς (με την περίφημη εικόνα της Παναγίας), το ναό της Υπαναγής κλπ.

Στάση 17η (ΤΕΡΜΑ): Λευκός Πύργος

Στο τέλος της διαδρομής, προτείνεται ένας περίπατος κατά μήκος του παραλιακού μετώπου της πόλης. Τις απογευματινές ώρες μπορείτε να απολαύσετε την ωραιότερη δύση του ηλίου, ενώ από το **Λευκό Πύργο** μπορείτε να αντικρίσετε την πόλη από μια διαφορετική οπτική γωνία από τη θαλασσινή πλευρά.

Ελπίζουμε να απολαύσετε το ταξίδι στο χρόνο, μέσα από τη διαδρομή στα ιστορικά μνημεία της Θεσσαλονίκης.



ΟΡΓΑΝΙΣΜΟΣ
ΑΣΤΙΚΩΝ
ΣΥΓΚΟΙΝΩΝΙΩΝ
ΘΕΣΣΑΛΟΝΙΚΗΣ

Εισιτήρια


Το εισιτήριο **κοστίζει 2€** το κανονικό και 1€ το μειωμένο (φοιτητικό, μαθητικό, πολυτέκνων).

Αγοράζεται από τα εκδοτήρια του Ο.Α.Σ.Θ.

και επικυρώνεται εντός του λεωφορείου της πολιτιστικής γραμμής κατά την επιβίβαση σ' αυτό ή **εκδίδεται** εντός αυτού.

Ισχύει για 24 ώρες, για απεριόριστο αριθμό διαδρομών σε όλες τις γραμμές του Ο.Α.Σ.Θ., χωρίς καμία νέα επικύρωση, εκτός της τελευταίας διαδρομής πριν τη συμπλήρωση της 24ωρης διάρκειάς του, ισχύοντας έτσι μέχρι την ολοκλήρωσης της διαδρομής αυτής.

Δεν ισχύουν κάρτες απεριόριστων διαδρομών ή ελεύθερης κυκλοφορίας.



Δρομολόγια


Θερινή περίοδος (Ιούνιος-Σεπτέμβριος)

1η Αναχώρηση	Συχνότητα	Τελευταία Αναχώρηση
08:00	Κάθε 1 ώρα	21:00

Χειμερινή περίοδος (Οκτώβριος - Μάιος)

1η Αναχώρηση	Συχνότητα	Τελευταία Αναχώρηση
09:00	Κάθε 1 ώρα	16:00

Αφετηρία και Τέρμα: Λευκός Πύργος
Διάρκεια διαδρομής: 50 - 60 λεπτά



Για περισσότερες πληροφορίες
τηλεφωνήστε στο **185**
ή επισκεφθείτε μας στο www.oasth.gr

Πολιτιστική Διαδρομή