



ΚΕΝΥΑ

“ Το διαμάντι της Αφρικής ”

ΣΗΜΑΙΑ

Χρώματα :Μαύρο, κόκκινο,πράσινο και λευκό
Στο κέντρο η παραδοσιακή ασπίδα της φυλής Μασσάι

Συμβολισμός χρωμάτων:


Το **Μαύρο** συμβολίζει την πλειοψηφία των μαύρων.

Το **Κόκκινο** συμβολίζει το αίμα που χύθηκε για την ελευθερία.

Το **Πράσινο** συμβολίζει το φυσικό πλούτο

Το **Λευκό** συμβολίζει την ειρήνη.





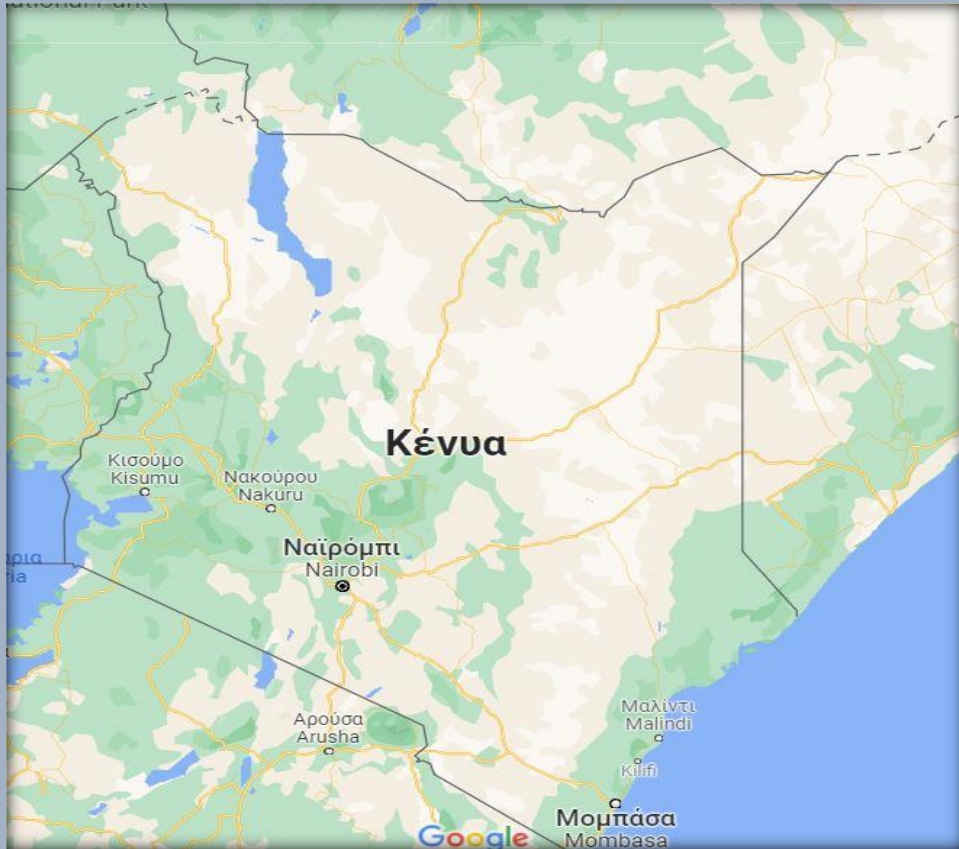
ΤΟ ΕΘΝΟΣΗΜΟ «HARAMBEE» ΟΛΟΙ ΓΙΑ ΈΝΑΝ!!

Στο εθνόσημο εντοπίζουμε τους εξής συμβολισμούς:

- Τα λιοντάρια συμβολίζουν την προστασία.
- Η ασπίδα και τα δόρατα μιλούν για ενότητα και προάσπιση της ελευθερίας.
- Τα χρώματα στην ασπίδα έχουν τον ίδιο συμβολισμό όπως στη σημαία.
- Ο πετεινός συμβολίζει την αυγής, την νέας ημέρα. Εντάσσεται, όμως, στο εθνόσημο και επειδή είναι από τα ελάχιστα είδη ζώων που δεν βαδίζει προς τα πίσω.
- Κρατά τον πέλεκυ για να υποδηλώσει τη θέληση για εργασία και επιτυχία.
- Στη βάση του εθνόσημου απεικονίζεται το όρος Κένυα και τα βασικά αγροτικά προϊόντα της χώρας

Γεωγραφικά στοιχεία

Η Κένυα είναι χώρα της ανατολικής Αφρικής βρίσκεται στον **Ισημερινό** έχει πληθυσμό πάνω από 47.000.000 και έκταση 580.367 τ.χλμ. Συνορεύει με την Τανζανία Νοτιοδυτικά, με την Ουγκάντα Δυτικά, με το Νότιο Σουδάν Βορειοδυτικά, με την Αιθιοπία Βορειοανατολικά και με την Σομαλία Ανατολικά. Βρέχεται από την λίμνη Βικτόρια και από τον Ινδικό Ωκεανό (Νοτιοδυτικά)



Εικόνα 1 γεωμορφολογικός χάρτης

Παρατηρώντας τον παγκόσμιο χάρτη, εντοπίζουμε την Κένυα σε μία στρατηγική θέση στο κέντρο της ανατολικής ακτής της Αφρικής.



Εικόνα 2 Η θέση της χώρας στην Ήπειρο Αφρική



ΝΑΪΡΟΜΠΙ

Η πρωτεύουσα της Κένυας με πληθυσμό 3.138.295 εκ.

Πρόεδρος της Κένυα → **Ουχούρου Κενυάτα**

Επίσημη Γλώσσα → **Σουαχίλι & Αγγλικά**

Νόμισμα: → **Κενυάτικο Σελίλι (KES)**

Ζώνη Ώρας → +1 ώρα από Τοπική ώρα Ελλάδος

Η Κένυα κέρδισε την ανεξαρτησία της από τη Βρετανική κυριαρχία το 1963 και είναι πλέον μία ανεξάρτητη χώρα, μέλος της Κοινοπολιτείας και των Ηνωμένων Εθνών.

ΤΟΠΙΑ

Στην Κένυα συναντάμε ερήμους, θαμνοτόπια και σαβάνες, ηφαιστειογενή βουνά και λόφους, λίμνες και ποτάμια, βάλτους, πυκνά δάση, γόνιμες περιοχές με καλλιέργειες, βοσκοτόπια, εκτεταμένες αμμώδεις παραλίες και νησάκια, κοραλλιογενείς υφάλους, ακόμα και βουνοκορφές όπου τα χιόνια δεν λειώνουν ποτέ.

ΟΡΟΣ ΚΕΝΥΑ



Το όρος Κένυα, βρίσκεται στο κέντρο της χώρας και είναι ένα αρχαίο μη ενεργό ηφαίστειο, που έφτασε να έχει ύψος και πάνω από 6.000 μέτρα. Τα δάση του και η γύρω περιοχή είναι ένα από τα ωραιότερα θεάματα της κεντρικής Αφρικής

Η άγρια ζωή στους τόπους αυτούς είναι μοναδική και προστατεύεται από μεγάλα πάρκα

Πιο ονομαστό διεθνώς είναι το **Εθνικό Πάρκο των Μασάι Μάρα**



Η ΛΙΜΝΗ ΝΑΚΟΥΡΟΥ

Η λίμνη Νακούρου, που το όνομά της σημαίνει σκόνη στη γλώσσα των Μασσάι, αφθονεί σε άγλη προσελκύοντας αμέτρητα φλαμίνγκο που συνωστίζονται στις ακτές της για λίγη τροφή.



Εικόνα 2
Λίμνη Τουρκάνα

Η ΛΙΜΝΗ ΤΟΥΡΚΑΝΑ

Είναι η μεγαλύτερη λίμνη στον κόσμο που βρίσκεται μέσα σε έρημο και είναι γεμάτη με κροκόδειλους, ιπποπόταμους αλλά και με εκατοντάδες πουλιά και διάφορα είδη ψαριών.



Εικόνα 1
Λίμνη Νακούρου

Το 1984, ο Kamoya Kimeu βρήκε στην Λίμνη Τουρκάνα «το αγόρι της Τουρκάνα», το οποίο είναι ο πληρέστερος ανθρωπίνος σκελετός που βρέθηκε που πιθανότητα άνηκε σε HOMO ERECTUS



Εικόνα 3
Tourkana Boy
Homo Erectus

ΑΝΘΡΩΠΟΙ

Ο λαός της Κένυας αποτελείται από 42 εθνικές ομάδες ή φυλές.

Οι ιθαγενείς Κενυάτες κατατάσσονται σε τρεις κύριες γλωσσικές ομάδες:

Οι πιο γνωστοί μεταξύ των Μπαντού είναι οι Κικούγιου, Λουχούα και Κάμπα.

Οι Μασάι, Τουρκάνα, Σαμπούρου, Λούο και Καλενζίν είναι οι πιο σημαντικές φυλές Νιλωτών.

Οι Κουσίτες ζουν σε άγονες και ημιάγονες περιοχές της Κένυας.

↪ **Μπαντού** ↪ **Νίλωτες** ↪ **Κουσίτες**




Εικόνα 1 Μασάι



Εικόνα 2 Σαμπούρου




Εικόνα 2 Τουρκάνα



Εικόνα 3 Κικούγιου



αυτό
το
ήξερες;



KENYA

- Το γρηγορότερο ζώο του κόσμου, το cheetah βρίσκεται στην Κένυα
- Η πρώτη Αφρικανή γυναίκα που κέρδισε βραβείο Νόμπελ ήταν από την Κένυα
- Σε αυτή την χώρα μιλάνε πάνω από 60 γλώσσες
- Αν θέλεις να χαιρετήσεις κάποιον στην Κένυα απλά πες **JAMPO !!!**



Μ. Α. Γ.

ΤΜΗΜΑ Α2

Ιανουάριος 2022

- *Επιθυμώ να δημοσιευθεί η εργασία μου στο blog του μαθήματος*



ΣΗΜΑΙΑ

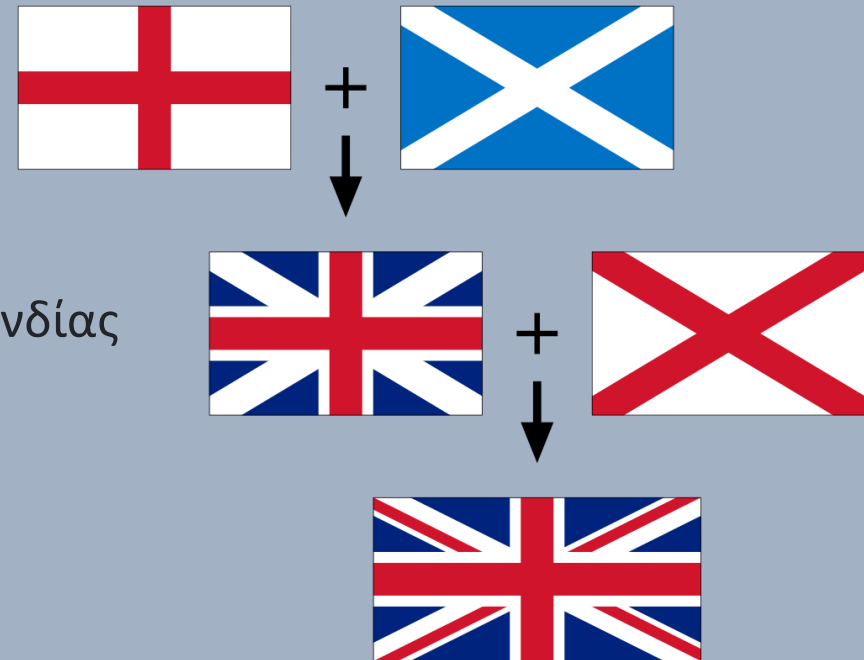
Το Ηνωμένο Βασίλειο της Μεγάλης Βρετανίας και Βορείου Ιρλανδίας χρησιμοποιεί ως εθνική σημαία την Σημαία της Ένωσης. Αποτελείται από τους σταυρούς του:

Αγίου Γεωργίου Αγγλία: κόκκινο χρώμα

Αγίου Ανδρέα Σκωτία: χιαστί λευκός σε γαλάζιο φόντο

Αγίου Πατρικίου, Βόρειας Ιρλανδίας κόκκινος χιαστί.

“Ηνωμένο Βασίλειο της Μεγάλης Βρετανίας και Βόρειου Ιρλανδίας”



ΤΟ ΕΘΝΟΣΗΜΟ



Το έμβλημα χωρίζεται σε 4 μέρη.

Στο πρώτο και το τέταρτο μέρος απεικονίζονται τα τρία λιοντάρια της Αγγλίας. Στο δεύτερο απεικονίζεται το λιοντάρι που ορμάει της Σκωτίας και στο τρίτο μία άρπα, για την Ιρλανδία.

Πάνω από το έμβλημα στέκεται περικεφαλαία με το Στέμμα του Αγίου Εδουάρδου (το βασιλικό στέμμα της Αγγλίας) πάνω στο οποίο βρίσκεται χρυσό λιοντάρι στεφανωμένο με το ίδιο στέμμα.

Το έμβλημα περιβάλλεται από το ρητό στα Γαλλικά:

Honi soit qui mal y pense (Να ντρέπεται αυτός που σκέφτεται άσχημα), και στηρίζεται στα αριστερά από ένα χρυσό λιοντάρι στεφανωμένο με το Στέμμα του Αγίου Εδουάρδου, σύμβολο της Αγγλίας, και στα δεξιά ένας ασημένιος μονόκερος, σύμβολο της Σκωτίας.

Στη βάση βλέπουμε τα λουλούδια των τριών βασιλείων:

Το ρόδο των Τυδώρ για την Αγγλία, το Γαϊδουράγκαθο για την Σκωτία, και το τριφύλλι για την Ιρλανδία. Στη βάση διακρίνεται το ρητό των Βρετανών μοναρχών στα γαλλικά Dieu et mon droit που σημαίνει :

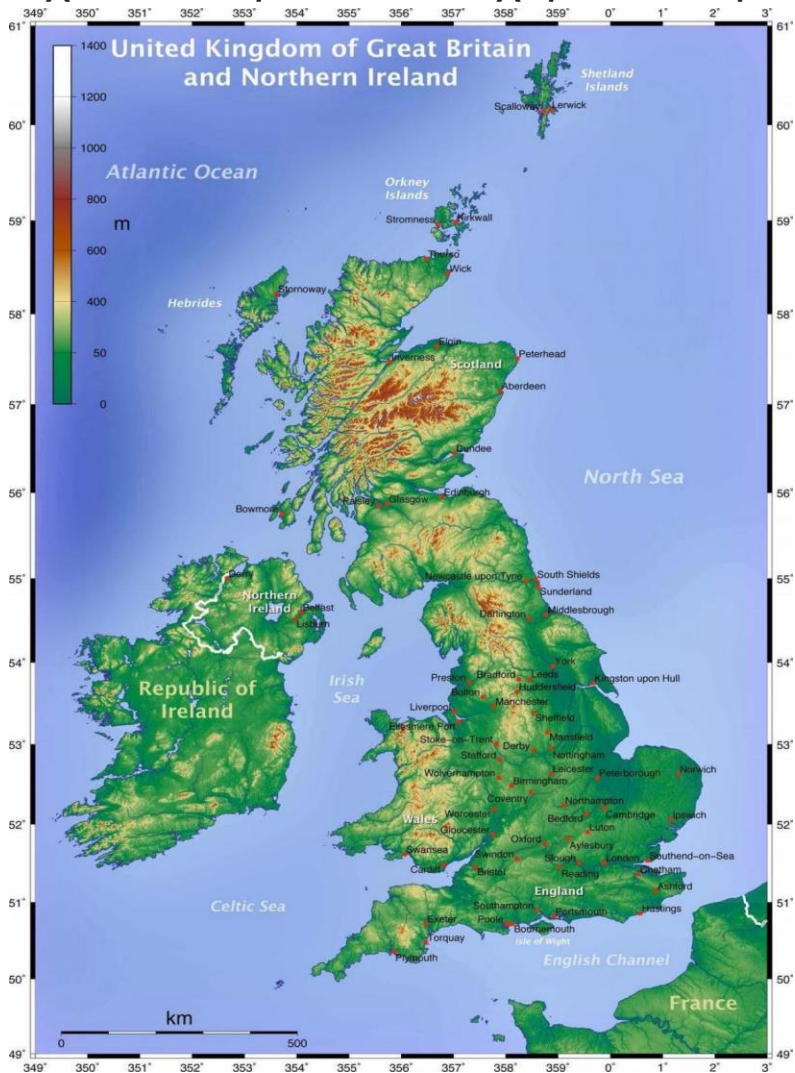
Ο Θεός και το Δίκαιό μου



Γεωγραφικά στοιχεία

Το Ηνωμένο Βασίλειο της Μεγάλης Βρετανίας και της Βόρειας Ιρλανδίας είναι ένα κράτος που ανήκει στη βορειοδυτική Ευρώπη αποτελείται από την Σκωτία την Αγγλία και την Ουαλία και την Βόρεια Ιρλανδία. Έχει έκταση 242.514 τ.χλμ και πληθυσμό πάνω από 60.000.000 κατοίκους.

Συνορεύει με την Ιρλανδία και βρέχεται από τη Βόρεια Θάλασσα.



Το Ηνωμένο Βασίλειο
είναι γνωστό ως
«Μεγάλη Βρετανία»






ΛΟΝΔΙΝΟ

Το Λονδίνο είναι η Πρωτεύουσα του Ηνωμένου Βασιλείου όπως και της Αγγλίας

- ➔ Βασίλισσα του Ηνωμένου Βασιλείου είναι η Ελισάβετ Β΄
- ➔ Πρωθυπουργός του Ηνωμένου Βασιλείου είναι ο Μπόρις Τζόνσον
- ➔ Ζώνη Ώρας: - 2 ώρες από Τοπική ώρα Ελλάδος
- ➔ Επίσημη Γλώσσα: Αγγλικά Νόμισμα: Στερλίνα (Λίρα)



Ο 1^{ος} Μεσημβρινός έχει οριστεί ο μεσημβρινός που διέρχεται από αστεροσκοπείο του Γκρίνουιτς στο Λονδίνο, και χωρίζει τη Γη σε δυτικό και ανατολικό ημισφαίριο



ΠΟΛΕΙΣ ΚΑΙ ΑΞΙΟΘΕΑΤΑ ΑΓΓΛΙΑ



Ανάκτορα του Westminster και Big Ben



Η Γέφυρα του Λονδίνου



Τα ανάκτορα του Μπάκιγχαμ



Μάτι του Λονδίνου - London Eye
Ο ψηλότερος τροχός στον κόσμο (135μ.)



Το Αββαείο του Ουέστμινστερ

Το «Μπιγκ Μπεν» δεν λέγεται Μπιγκ Μπεν !!
Στην πραγματικότητα ονομάζεται Πύργος της Ελισάβετ
Μπιγκ Μπεν είναι το όνομα της καμπάνας που βρίσκεται στο
εσωτερικό του.

ΠΡΩΤΕΥΟΥΣΑ :ΕΔΙΜΒΟΥΡΓΟ
ΕΠΙΣΗΜΗ ΓΛΩΣΣΑ :ΣΚΩΤΙΚΗ ΓΑΕΛΙΚΗ

ΠΟΛΕΙΣ ΚΑΙ ΑΞΙΟΘΕΑΤΑ ΣΚΩΤΙΑ



Το κάστρο του Εδιμβούργου



Χαϊλανς Νησί Μαλ

αυτό
το
ήξερες;

Η Σκωτία χωρίζεται σε δύο περιοχές, στις ορεινές περιοχές Χάιλαντς, και στις πεδινές περιοχές Λόουλαντς

Παραδοσιακή Ενδυμασία
Σκωτίας



Στα Χάιλαντς της Σκωτίας βρίσκεται Η λίμνη Λοχ Νες που είναι γνωστή για το μυθικό τέρας του Λοχ Νες που κατοικεί στα νερά της!



ΠΡΩΤΕΥΟΥΣΑ :ΜΠΕΛΦΑΣΤ
ΕΠΙΣΗΜΗ ΓΛΩΣΣΑ :ΙΡΛΑΝΔΙΚΑ

ΠΟΛΕΙΣ ΚΑΙ ΑΞΙΟΘΕΑΤΑ ΒΟΡΕΙΑ ΙΡΛΑΝΔΙΑ



CITY HALL



Dark Hedges ο πιο παράξενος δρόμος



Το μονοπάτι του γίγαντα



Το κάστρο του Μπέλφαστ



Το μουσείο του Τιτανικού



Η Ιρλανδία είναι η μόνη χώρα στον κόσμο που έχει σύμβολο ένα μουσικό όργανο την ΑΡΠΑ!!



Μ. Α. Γ.

ΤΜΗΜΑ Α2

Ιανουάριος 2022

- *Επιθυμώ να δημοσιευθεί η εργασία μου στο blog του μαθήματος*