

Η ΧΩΡΑ ΤΗΣ ΕΠΙΛΟΓΗΣ ΜΟΥ

Μαδαγασκάρη

Ο λόγος που επιλέγω την Μαδαγασκάρη είναι γιατί ήθελα αρχικά να γράψω για την Χαβάη αλλά πληροφορήθηκα ότι η Χαβάη δεν είναι χώρα αλλά πολιτεία. Οπότε έψαξα για νησιωτικές χώρες και αυτή που μου κίνησε ποιο πολύ το ενδιαφέρον ήταν η Μαδαγασκάρη. Τώρα ο λόγος που επέλεξα νησιωτική χώρα είναι το ότι λατρεύω την θάλασσα.


Η γεωγραφική θέση της Μαδαγασκάρης είναι $18^{\circ}55' S$
 $47^{\circ}31' E$.

Η σχετική θέση της είναι νοτιοανατολικά της Αφρικής,
δυτικά της Μεσοϊνδικής Ράχης, βόρεια της Ανταρκτικής
κ.τ.λ

Γεωμορφολογικός Χάρτης Μαδαγασκάρης



Σημαία



Έκταση και πληθυσμός

Η Μαδαγασκάρη είναι νησιωτική χώρα με έκταση 587.041 τ.χλμ., το τέταρτο σε μέγεθος νησί του κόσμου, πληθυσμό 26.251.309 κατοίκων .

Πρωτεύουσα και ανεξαρτησία

Πρωτεύουσα του κράτους είναι η Ανταναναρίβο. Η οικονομία βασίζεται κυρίως στη γεωργία, στην αλιεία και στον τουρισμό. Απέκτησε την ανεξαρτησία της στις 26 Ιουνίου 1960 από τη Γαλλία, της οποίας υπήρξε αποικία.

Πολίτευμα, νόμισμα και γλώσσα

Το πολίτευμα της είναι Ημιπροεδρική Δημοκρατία. Νόμισμα το Αριάρι. Η μαλαγασική γλώσσα έχει Μαλαισιανή και Πολυνησιακή καταγωγή και ομιλείται γενικά σε όλο το νησί. Οι εγγράμματοι ομιλούν τη γαλλική γλώσσα.

Θρησκεία

Περίπου το 50% των κατοίκων της χώρας ακολουθεί ανιμιστικές λατρείες και τονίζει την ένωση των ζωντανών με τους νεκρούς. Περίπου το 40% του πληθυσμού είναι Χριστιανοί (Καθολικοί και Προτεστάντες). Πολλοί από αυτούς εντάσσουν στη δική τους θρησκεία τις δοξασίες για τους νεκρούς και ευλογούν τους νεκρούς τους στο ναό πριν οδηγηθούν


στον παραδοσιακό χώρο ταφής. Πολλές από τις χριστιανικές Εκκλησίες έχουν επιρροή στην πολιτική. Περίπου το 7-10% των κατοίκων του νησιού πιστεύουν στο Ισλάμ. Η μουσουλμανική θρησκεία έφθασε στο νησί από εμπόρους τον 10ο αιώνα και είχε σημαντική επιρροή στα δυτικά.

Αξιοθέατα


Πάρκο Lemurs




Nosy Sakatia



Tsingy Rouge Park



Ambohimanga




Avenue of the Baobabs




Lac Tritriva



Masoala National Park




Honko Community-Based Mangrove Reserve




Amber Mountain National Park



Lac Anosy



Blue pool



Manambolo River

