

Η ΛΗΞΗ ΤΟΥ Α΄ ΠΑΓΚΟΣΜΙΟΥ ΠΟΛΕΜΟΥ

ΟΙ ΜΕΤΑΠΟΛΕΜΙΚΕΣ ΡΥΘΜΙΣΕΙΣ

ΤΟ ΣΥΝΕΔΡΙΟ ΤΟΥ ΠΑΡΙΣΙΟΥ


Μετά το τέλος του πολέμου συναντήθηκαν στο **Παρίσι** τον Ιανουάριο του 1919 οι νικητές για να συζητήσουν τους όρους **των συνθηκών ειρήνης**. Το συνέδριο του Παρισιού κράτησε έναν χρόνο.

Οι ουδέτερες χώρες, οι **ηττημένοι** και η **σοβιετική Ρωσία** δεν κλήθηκαν στο Παρίσι.

Οι αποφάσεις που πάρθηκαν στο συνέδριο του Παρισιού καθορίστηκαν από τους εξής όρους:

ΤΟ ΣΥΝΕΔΡΙΟ ΤΟΥ ΠΑΡΙΣΙΟΥ

- 1 η αναδιαμόρφωση του πολιτικού χάρτη της Ευρώπης
- 2 επιδίωξη της Γαλλίας να εξουθενώσει τη Γερμανία
- 3 η επιθυμία των Δυνάμεων να εγκλωβίσουν το νέο σοβιετικό καθεστώς της Ρωσίας
- 4 η αρχή της αυτοδιάθεσης των λαών



Οι «4 μεγάλοι» στο συνέδριο του Παρισιού

Από αριστερά: David Lloyd George (Αγγλία), Vittorio Emanuele Orlando (Ιταλία),
Georges Clemenceau (Γαλλία) und Woodrow Wilson (ΗΠΑ)

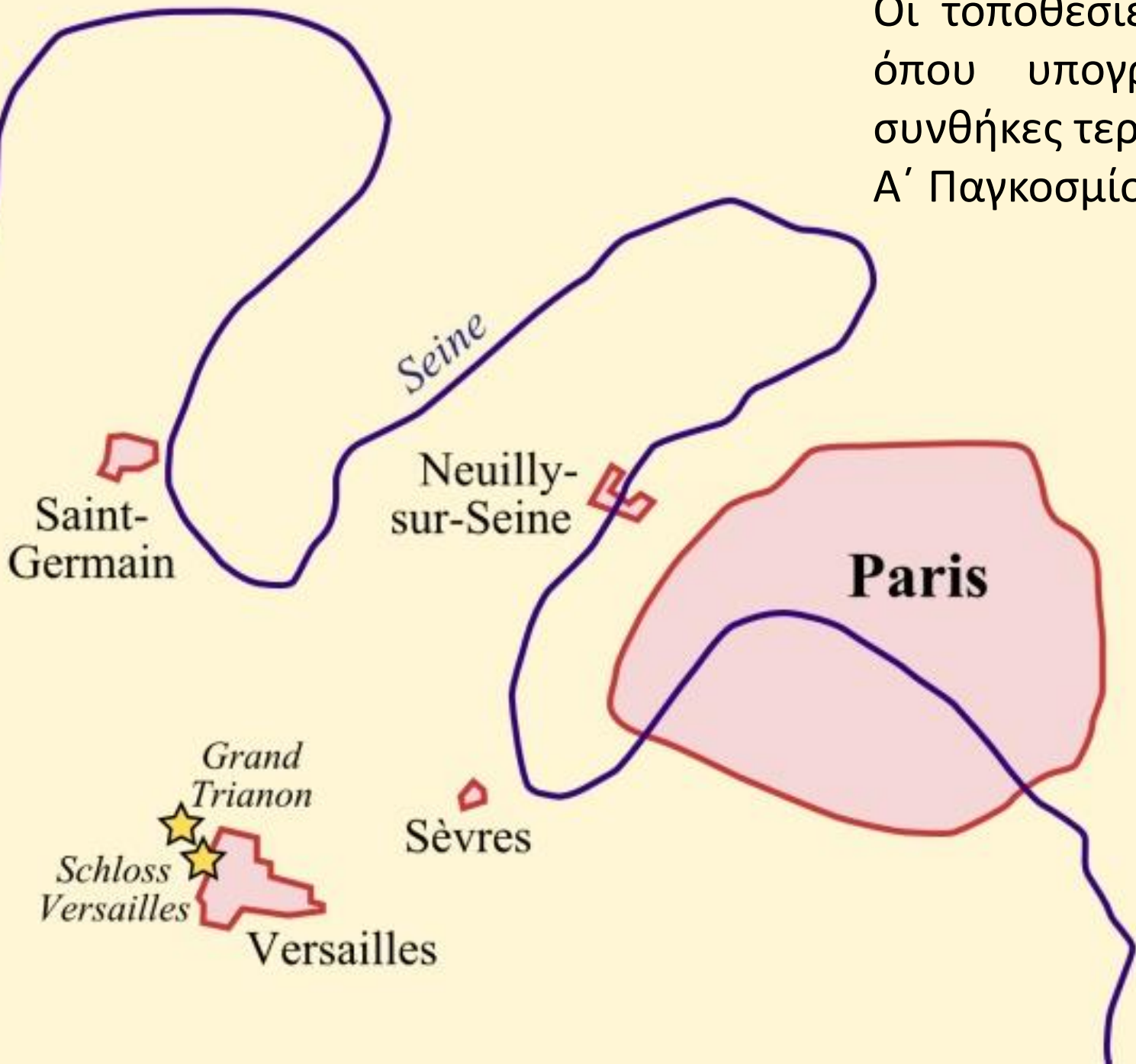
Πηγή εικόνας: https://de.wikipedia.org/wiki/Pariser_Friedenskonferenz_1919

ΟΙ ΣΥΝΘΗΚΕΣ ΕΙΡΗΝΗΣ

Ο Α΄ Παγκόσμιος Πόλεμος τελείωσε με την υπογραφή πέντε συνολικά συνθηκών ειρήνης:

- 1 την συνθήκη των Βερσαλλιών
- 2 την συνθήκη του Αγίου Γερμανού
- 3 την συνθήκη του Νειγύ
- 4 την συνθήκη του Τριανόν
- 5 την συνθήκη των Σεβρών

Οι τοποθεσίες των τόπων όπου υπογράφηκαν οι συνθήκες τερματισμού του Α΄ Παγκοσμίου Πολέμου.





Η υπογραφή της
συνθήκης των
Βερσαλλιών, όπου
απεικονίζεται να
υπογράφει ο Γερμανός
υπουργός συγκοινωνιών
Johannes Bell
(στο κέντρο) για
λογαριασμό της
Γερμανίας.

Πίνακας του William Orpen, 1919
Imperial War Museum, London

Πηγή εικόνας:
https://en.wikipedia.org/wiki/William_Orpen

Η ΣΥΝΘΗΚΗ ΤΩΝ ΒΕΡΣΑΛΛΙΩΝ

Η συνθήκη των Βερσαλλιών υπογράφηκε μεταξύ της **Αντάντ** και της **Γερμανίας** τον Ιούνιο του 1919 και είχε ιδιαίτερα σκληρούς όρους:

1 η Γερμανία έπρεπε να παραχωρήσει εδάφη

- στην **Γαλλία**



- στο **Βέλγιο**



- στην **Δανία**



και στις νεοσύστατες χώρες

- **Πολωνία**



- **Λιθουανία**



- και **Τσεχοσλοβακία**





Πηγή αρχικής εικόνας https://en.wikipedia.org/wiki/Weimar_Republic

Η ΣΥΝΘΗΚΗ ΤΩΝ ΒΕΡΣΑΛΛΙΩΝ

Επιπλέον η Γερμανία έπρεπε:

- 2 να αναγνωρίσει τις γερμανικές περιοχές της Ρηνανίας (Rheinland) και το Σάαρ (Saar) ως αποστρατιωτικοποιημένη ζώνη
- 3 να πληρώσει πολύ βαριές πολεμικές αποζημιώσεις
- 4 να εγκαταλείψει τις αποικίες της

Η ΣΥΝΘΗΚΗ ΤΩΝ ΒΕΡΣΑΛΛΙΩΝ

Επιπλέον η Γερμανία έπρεπε:

- 5 να εγκαταλείψει τα εδάφη που είχε κερδίσει από τη **Ρωσία** με τη συνθήκη του Μπρέστ-Λιτόφσκ
- 6 να περιορίσει στο ελάχιστο τις ένοπλες δυνάμεις της, δηλαδή να αφοπλιστεί

DAS DEUTSCHE REICH
1871-1918



**Η ΓΕΡΜΑΝΙΚΗ
ΑΥΤΟΚΡΑΤΟΡΙΑ
1871-1918**

- FHZ = Fürstentum Hohenzollern (zu Preußen)
- GH = Großherzogtum Hessen
- LD = Fürstentum Lippe
- OLD = zu Großherzogtum Oldenburg
- RAL = Fürstentum Reuß ältere Linie
- RJL = Fürstentum Reuß jüngere Linie
- SA = Herzogtum Sachsen-Altenburg
- SCG = Herzogtum Sachsen-Coburg und Gotha
- SL = Fürstentum Schaumburg-Lippe
- SMG = Herzogtum Sachsen-Meiningen
- SR = Fürstentum Schwarzburg-Rudolstadt
- SWE = Großherzogtum Sachsen-Weimar-Eisenach
- W = Fürstentum Waldeck und Pyrmont (Landesteil Pyrmont)

Πηγή εικόνας:
https://de.wikipedia.org/wiki/Deutsches_Reich

DAS DEUTSCHE REICH
 „Weimarer Republik“/
 „Drittes Reich“ 1919–1937



Memelgebiet
 1920-1937 (abwies Poln.
 1923 v. Litauen anekt.
 1924 „Autonomiestatut“)

Η ΓΕΡΜΑΝΙΑ
 1919-1937

- HL = Hansestadt Lübeck (1937 preußisch)
- L-D = Lippe-Detmold
- SL = Schaumburg-Lippe
- M-St. = Mecklenburg-Strelitz
- W = Waldeck und Pyrmont
 (Landesteil Pyrmont/1921 preußisch)
- = Grenze des Deutschen Reiches 1921
- = Grenze des Deutschen Reiches 1914
- = Abstimmungsgebiete
 (Prozentzahlen = deutscher Stimmenanteil)
- Laut Vertrag von Versailles besetzte Gebiete*
- ▨ = 1. Zone (bes. bis 1926)
- ▧ = 2. Zone (bes. bis 1929)
- ▩ = 3. Zone (bes. bis 1930)
- Nach Abschluss d. Vertrags von Versailles bes. Gebiete*
- ▨ = Sanktionen (1920–25) und franz. Besetzung des Ruhrgebietes (1923–1925)
- - - = Ostgrenze der entmilitarisierten Zone

Πηγή εικόνας:
https://de.wikipedia.org/wiki/Deutsches_Reich

Η ΣΥΝΘΗΚΗ ΤΟΥ ΑΓΙΟΥ ΓΕΡΜΑΝΟΥ

Η συνθήκη του Αγίου Γερμανού υπογράφηκε τον Σεπτέμβριο του 1919 μεταξύ της **Αντάντ** και της **Αυστροουγγρικής** Αυτοκρατορίας.

Η **Αντάντ** εξανάγκασε την Αυτοκρατορία της **Αυστροουγγαρίας** να αναγνωρίσει την ανεξαρτησία

- της Ουγγαρίας



- της Τσεχοσλοβακίας



Η ΣΥΝΘΗΚΗ ΤΟΥ ΑΓΙΟΥ ΓΕΡΜΑΝΟΥ

- της Γιουγκοσλαβίας
- της Πολωνίας



και να παραχωρήσει σε αυτές πολλά εδάφη. Με αυτόν τον τρόπο **διαλυόταν** πρακτικά η **Αυστροουγγρική** Αυτοκρατορία.





Χάρτης των εδαφών που παραχώρησε η Αυστροουγγαρία με την συνθήκη του Αγίου Γερμανού

Πηγή εικόνας: https://de.wikipedia.org/wiki/Vertrag_von_Saint-Germain



Το κάστρο του Αγίου Γερμανού, όπου υπογράφηκε η ομώνυμη συνθήκη του 1919
Βρίσκεται 20 χιλιόμετρα δυτικά του Παρισιού
Πηγή εικόνας: <https://commons.wikimedia.org/wiki/Saint-Germain-en-Laye>

Η ΣΥΝΘΗΚΗ ΤΟΥ ΝΕΪΓΥ

Η συνθήκη του Νειγύ, ενός προαστίου του Παρισιού, υπογράφηκε μεταξύ της **Αντάντ** και της **Βουλγαρίας**. Με αυτήν υποχρεωνόταν η Βουλγαρία να παραιτηθεί και να παραχωρήσει εδάφη της στην **Ρουμανία**, στην **Σερβία** και στην **Ελλάδα**.

Με αυτόν τον τρόπο η **Ελλάδα** απέκτησε την Δυτική Θράκη και η **Βουλγαρία** έχανε την πρόσβασή της στο **Αιγαίο**.



Με κόκκινο χρώμα τα εδάφη που παραχώρησε η Βουλγαρία με την συνθήκη του Νεϊγύ

Πηγή εικόνας: https://en.wikipedia.org/wiki/Treaty_of_Neuilly-sur-Seine

63 63
Nous approuvons, ratifions et confirmons ledit Traité promettant de le faire exécuter et observer selon sa forme et teneur, sans permettre qu'il y soit contrevenu en aucune sorte ou manière que ce soit. En foi de quoi, Nous avons signé les présentes lettres de ratification et y avons fait apposer le sceau de l'Etat.

Donné au Palais de Sofia,

le *quinzième* jour du mois de *Février* de l'an de grâce mil-neuf-cent-vingt.



Απόσπασμα από την συνθήκη
του Νειϊύ με τις υπογραφές

Président du Conseil des Ministres, Ministre de la Guerre, et, par interim, Ministre des Travaux Publics, Voies et Communications:

Le Ministre des Affaires Etrangères et des Cultes:

Πηγή εικόνας:

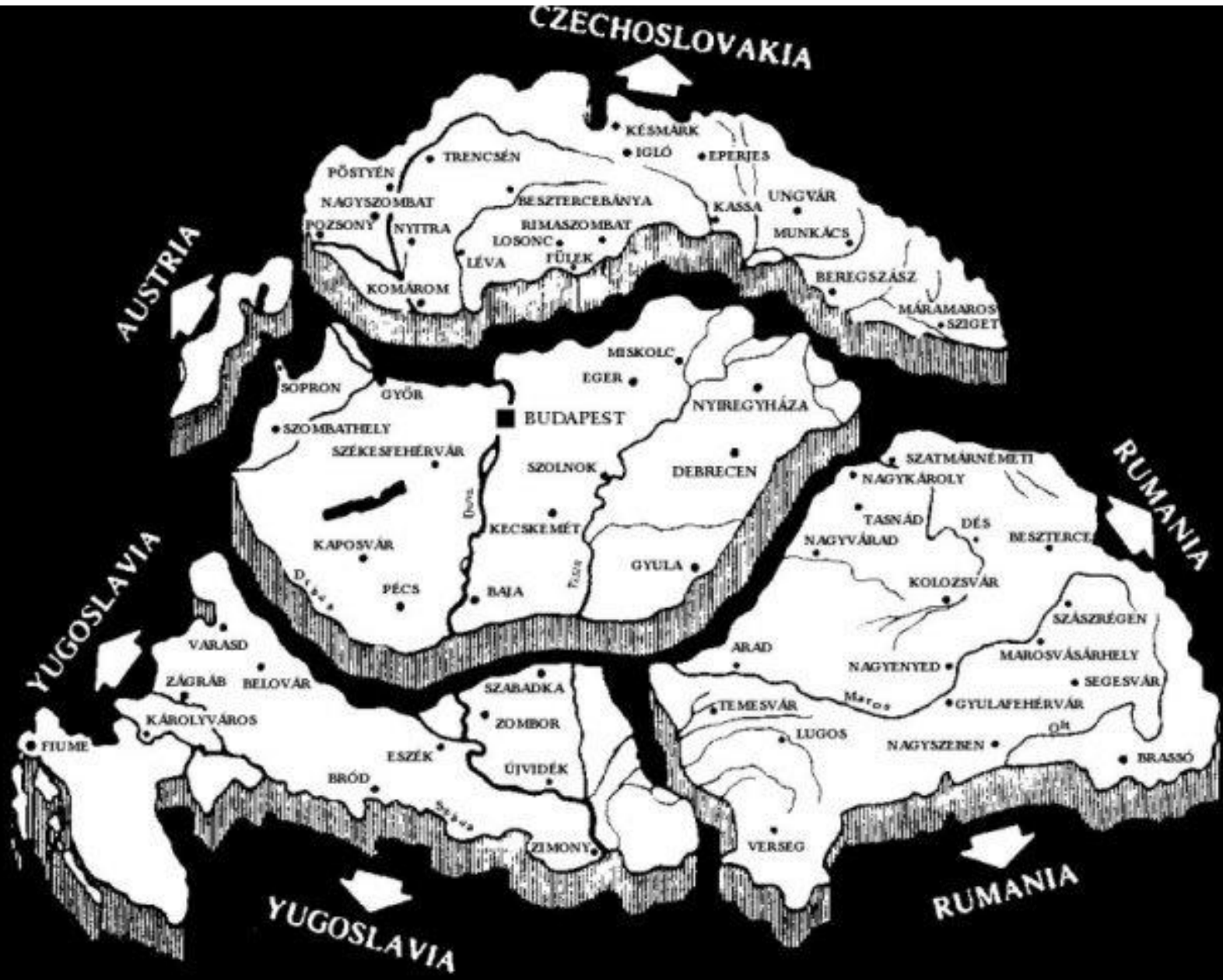
https://www.wikiwand.com/de/Vertrag_von_Neuilly-sur-Seine

Η ΣΥΝΘΗΚΗ ΤΟΥ ΤΡΙΑΝΟΝ

Με την συνθήκη του Τριανόν υποχρέωνε η **Αντάντ** την ανεξάρτητη πλέον **Ουγγαρία** να παραχωρήσει εδάφη της

- στην **Ρουμανία**
- στην **Τσεχοσλοβακία**
- και στην **Σερβία**

Με την συνθήκη του Τριανόν η **Ουγγαρία** έχασε περίπου το 70% των εδαφών της.



Οι εδαφικές απώλειες της Ουγγαρίας προς τις γειτονικές της χώρες

Πηγή εικόνας: <https://hungarytoday.hu/97th-anniversary-treaty-trianon-hungary-holds-day-national-cohesion-48108/>

Η ΣΥΝΘΗΚΗ ΤΩΝ ΣΕΒΡΩΝ

Η συνθήκη των Σεβρών υπογράφηκε μεταξύ της **Αντάντ** και της **Οθωμανικής Αυτοκρατορίας**, η οποία θα έχανε πολύ μεγάλο μέρος των εδαφών της:

1 την Μεσοποταμία (σήμερα Ιράκ), την Παλαιστίνη και την Ιορδανία κέρδισε η **Μεγάλη Βρετανία**



2 την Συρία και τον Λίβανο η **Γαλλία**



Η ΣΥΝΘΗΚΗ ΤΩΝ ΣΕΒΡΩΝ

- 3 Το Κουρδιστάν και η **Αρμενία** θα γίνονταν ανεξάρτητα κράτη.
- 4 Τα νησιά Ίμβρος, Τένεδος και η Ανατολική Θράκη παραχωρούνταν στην **Ελλάδα** μέχρι τα πρόθυρα της **Κωνσταντινούπολης**
- 5 ο **Σουλτάνος** αναγνώριζε επίσημα την **ελληνική** κυριαρχία στα νησιά του Βορειοανατολικού Αιγαίου



Η ΣΥΝΘΗΚΗ ΤΩΝ ΣΕΒΡΩΝ

- 6 Η **Ιταλία** παραχωρούσε στην **Ελλάδα** τα Δωδεκάνησα, εκτός από τη Ρόδο
- 7 Η **Αντάντ** ανέθετε στην **Ελλάδα** τη διοίκηση της περιοχής της **Σμύρνης** για πέντε χρόνια και οι κάτοικοι θα αποφάσιζαν για την τύχη της περιοχής με δημοψήφισμα
- 8 Τα Στενά (Ελλήσποντος και θάλασσα του Μαρμαρά) τέθηκαν υπό διεθνή έλεγχο

Η ΥΠΟΓΡΑΦΗ ΤΗΣ ΣΥΝΘΗΚΗΣ ΤΩΝ ΣΕΒΡΩΝ



Υπογραφή της συνθήκης των Σεβρών από τον εκπρόσωπο της Τουρκίας **Mehmed Hâdî Pasha**

Πηγή εικόνας: https://www.efsyn.gr/stiles/apopseis/260538_synthiki-ton-sebron-ekato-hronon-efialtis

Η ΥΠΟΓΡΑΦΗ ΤΗΣ ΣΥΝΘΗΚΗΣ ΤΩΝ ΣΕΒΡΩΝ



Υπογραφή της συνθήκης των Σεβρών από τον **Ελευθέριο Βενιζέλο**

Πηγή εικόνας: https://www.ethnos.gr/istoria/77820_syntniki-ton-sebron-i-istoriki-symfonia-poy-stoiheionei-ton-erntogan



Cambridge University Press.

Stanford's Geog. Estab^o, London.

Με την συνθήκη των Σεβρών ουσιαστικά διαλυόταν η Οθωμανική Αυτοκρατορία

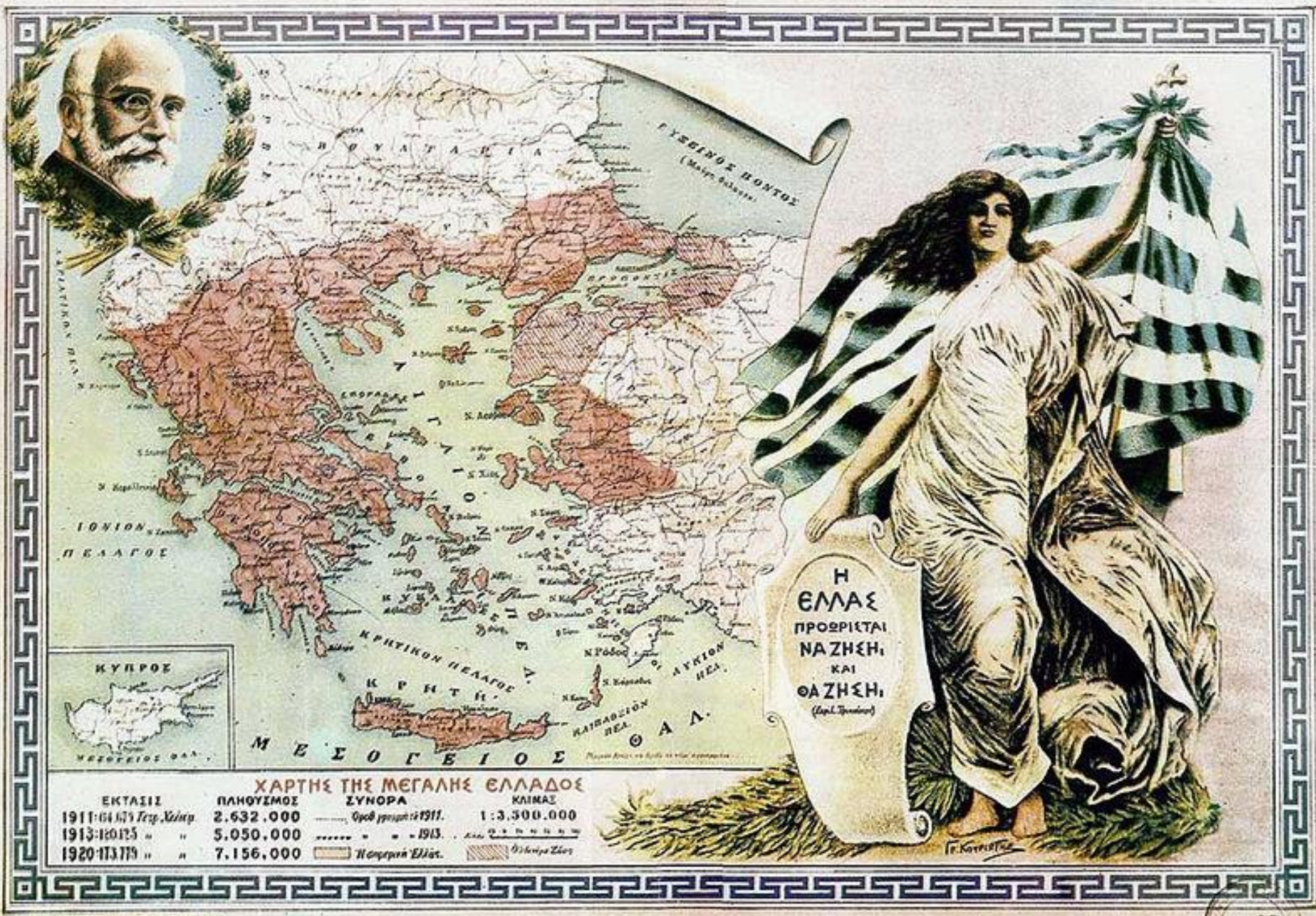
Πηγή εικόνας: <https://www.zum.de/whkmla/histatlas/asmin/haxottoman.html>

Treaty of Sèvres (1920)

- Ottoman Empire in 1914
- Armenia, without Azerbaijani and Georgian territorial claims
- Kurdish Region
- Modern borders of Turkey
- Theoretical zones of influence
- Effective zones of occupation (as of signing date/August 10)



Χάρτης των εδαφών της Οθωμανικής Αυτοκρατορίας μετά την συνθήκη των Σεβρών
Πηγή εικόνας: https://en.wikipedia.org/wiki/Treaty_of_Sèvres



ΧΑΡΤΗΣ ΤΗΣ ΜΕΓΑΛΗΣ ΕΛΛΑΔΟΣ

ΕΚΤΑΣΙΣ	ΠΛΗΘΥΣΜΟΣ	ΣΥΝΟΡΑ	ΚΑΙΜΑΣ
1911: 64.679 Τετρ. Χίλιερ	2.632.000	Όρος γρομμολι 1911.	1:3.500.000
1913: 180.125 " "	5.050.000 - 1913.	
1920: 173.719 " "	7.156.000	■ Νεώτερη Ελλάς. ■ Πρώην Ζώνη	

Πηγή εικόνας: https://cs.wikipedia.org/wiki/Megali_idea

4913



ΚΟΙΝΩΝΙΑ ΤΩΝ ΕΘΝΩΝ



Μετά τη λήξη του πολέμου και τις υπογραφές των συνθηκών ειρήνης οι **νικήτριες χώρες** οδηγήθηκαν στην δημιουργία της «**Κοινωνίας των Εθνών**», ενός οργανισμού που θα βοηθούσε στην πρόληψη νέων συγκρούσεων. Σε αυτόν θα προσέφευγαν οι χώρες για να λύσουν **ειρηνικά** τις διαφορές τους.

Όμως κάθε χώρα-μέλος της «**Κοινωνίας των Εθνών**» θα είχε τα εξής δικαιώματα:

ΚΟΙΝΩΝΙΑ ΤΩΝ ΕΘΝΩΝ

- 1 το δικαίωμα του **βέτο**, δηλαδή της αρνησικυρίας, και θα μπορούσε έτσι να εμποδίσει τη λήψη μίας απόφασης
- 2 το δικαίωμα να μη συμμορφωθεί προς τις υποδείξεις που θα του γίνονταν

Αυτά τα δύο δικαιώματα λειτούργησαν εις βάρος της «**Κοινωνίας των Εθνών**» και την κατέστησαν αναποτελεσματική.



ΣΥΝΕΔΡΙΑΣΗ ΤΗΣ ΚΟΙΝΩΝΙΑΣ ΤΩΝ ΕΘΝΩΝ ΣΤΗΝ ΓΕΝΕΥΗ ΤΟ 1926

Πηγή εικόνας: https://en.wikipedia.org/wiki/History_of_Geneva

Η ΕΔΡΑ ΤΗΣ ΚΟΙΝΩΝΙΑΣ ΤΩΝ ΕΘΝΩΝ ΣΤΗΝ ΓΕΝΕΥΗ



Πηγή εικόνας: https://en.wikipedia.org/wiki/League_of_Nations



Κείμενα, συγγραφή, ιστορική έρευνα, εικόνες: Γαρίτατζης Χαράλαμπος (ΠΕ07)
Φιλολογική επιμέλεια: Γεώργιος Σπανός (ΠΕ02)