

# Η ΚΑΤΑΣΤΑΣΗ ΣΤΟΝ ΕΛΛΑΔΙΚΟ ΧΩΡΟ



Πηγή εικόνας: <https://www.amth.gr/exhibitions/permanent-exhibitions/o-hrysos-ton-makedonon>

# ΤΟ ΒΑΣΙΛΕΙΟ ΤΗΣ ΜΑΚΕΔΟΝΙΑΣ

Ο πρώτος βασιλιάς της **Μακεδονίας** μετά τον **Μέγα Αλέξανδρο** ήταν ο **Κάσσανδρος**, ο οποίος νυμφεύτηκε την ετεροθαλή αδερφή του μεγάλου στρατηλάτη, τη **Θεσσαλονίκη**, προς τιμήν της οποίας ίδρυσε το 315 π.Χ. την ομώνυμη πόλη στον **Θερμαϊκό κόλπο**. Για να μπορέσει όμως να ανέβει στον θρόνο διέταξε τον **φόνο** της Ρωξάνης και του νόμιμου διαδόχου, του μικρού Αλεξάνδρου Δ' καθώς και της Ολυμπιάδας.

# ΤΟ ΒΑΣΙΛΕΙΟ ΤΗΣ ΜΑΚΕΔΟΝΙΑΣ

Το βασίλειο της Μακεδονίας συνέχιζε να αναπτύσσεται παρόλο που ο πληθυσμός του είχε μειωθεί, λόγω της μετανάστευσης προς την **Ανατολή**. Μεγάλη ώθηση στο εμπόριο έδωσε η **Θεσσαλονίκη** με το λιμάνι της.







# Η ΕΙΣΒΟΛΗ ΤΩΝ ΓΑΛΑΤΩΝ




Το 280 π.Χ. εισβάλλουν στη Μακεδονία οι **Γαλάτες** και προκαλούν πολλές καταστροφές. Νικούν τον μακεδονικό στρατό, συλλαμβάνουν και φονεύουν τον βασιλιά **Πτολεμαίο Κεραυνό**. Στη συνέχεια εισβάλλουν στην κεντρική Ελλάδα την οποία λεηλάτησαν. Αναχαιτίσθηκαν στις Θερμοπύλες το 279 π.Χ. από Αιτωλούς, Αθηναίους, Βοιωτούς και Φωκείς.

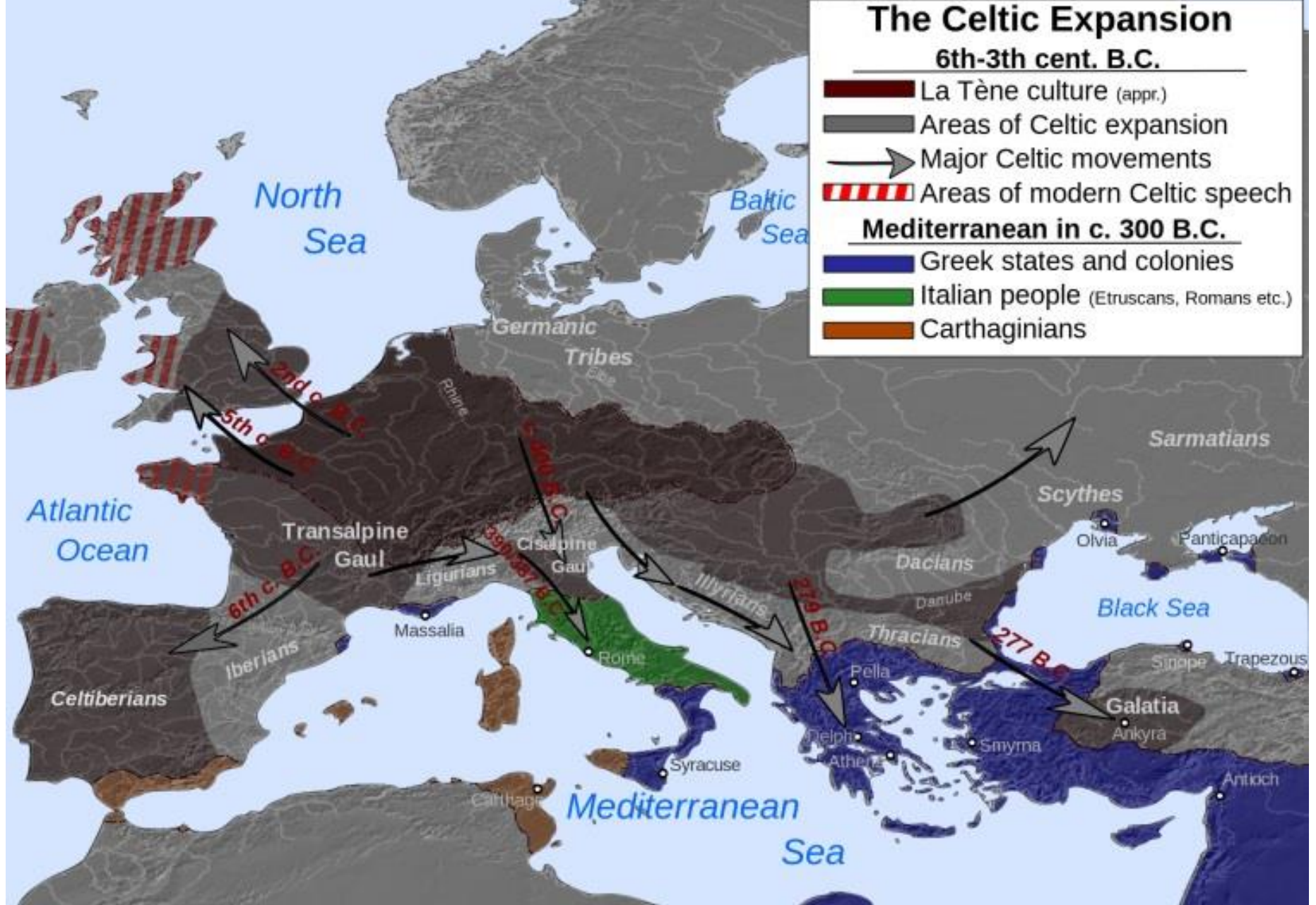
# The Celtic Expansion

6th-3rd cent. B.C.

-  La Tène culture (appr.)
-  Areas of Celtic expansion
-  Major Celtic movements
-  Areas of modern Celtic speech

Mediterranean in c. 300 B.C.

-  Greek states and colonies
-  Italian people (Etruscans, Romans etc.)
-  Carthaginians

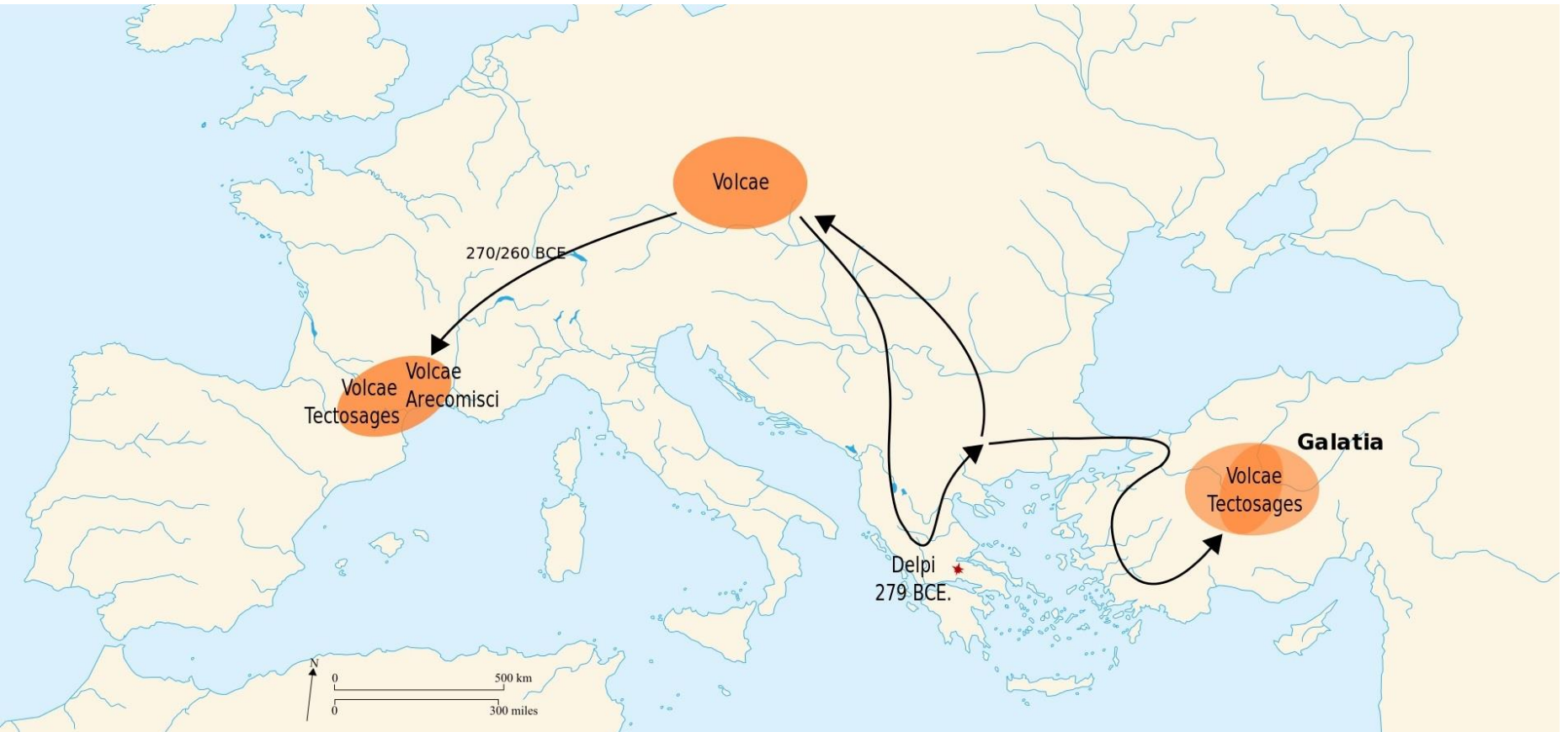


# Η ΕΙΣΒΟΛΗ ΤΩΝ ΓΑΛΑΤΩΝ

Τους **Γαλάτες** απομάκρυνε οριστικά από τη Βαλκανική ο **Αντίγονος Γονατάς**, ο οποίος έγινε βασιλιάς στη Μακεδονία και ίδρυσε τη δυναστεία των **Αντιγονιδών**, που κυβέρνησε τη Μακεδονία μέχρι την κατάληψή της από τους Ρωμαίους το 168 π.Χ.

Οι **Γαλάτες** πέρασαν στη Μικρά Ασία, ηττήθηκαν από τον **Άτταλο Α'**, βασιλιά της Περγάμου και εγκαταστάθηκαν σε μια περιοχή που ονομάστηκε Γαλατία.

# Η ΕΞΑΠΛΩΣΗ ΤΩΝ ΚΕΛΤΩΝ





«Θνήσκων  
Γαλάτης»

Ρωμαϊκό αντίγραφο του Επιγόνου. Εκτίθεται στο μουσείο Καπιτωλίου της Ρώμης. Το πρωτότυπο το είχε αφιερώσει ο βασιλιάς της Περγάμου Άτταλος Α΄ μετά την νίκη επί των Γαλατών.





«Γαλάτης που αυτοκτονεί» ή  
«Γαλατική αυτοκτονία»  
Ρωμαϊκό αντίγραφο αρχαίου  
ελληνικού συμπλέγματος  
ελληνιστικής εποχής (2<sup>ος</sup> αιώνας).

Άγνωστος καλλιτέχνης.

Εκτίθεται στο Εθνικό Μουσείο

Θερμών της Ρώμης.

Το πρωτότυπο το είχε παραγγείλει ο  
βασιλιάς της Περγάμου Άτταλος Α΄  
μετά την νίκη επί των Γαλατών.

Στον ελλαδικό χώρο κάποιες περιοχές οργανώθηκαν σε ομοσπονδίες, όπως:

- η Αιτωλική συμπολιτεία
- η Αχαϊκή συμπολιτεία



# ΑΙΤΩΛΙΚΗ ΣΥΜΠΟΛΙΤΕΙΑ

Η Αιτωλική Συμπολιτεία αναφέρεται για πρώτη φορά τον 4ο αιώνα π.Χ. Αποτελεί ομοσπονδία πόλεων βασισμένη σε **δημοκρατικές** αρχές. Κύρια πηγή εξουσίας ήταν η ομοσπονδιακή συνέλευση, στην οποία λάμβαναν μέρος οι «Αιτωλοί» πολίτες. Η συνέλευση αποφάσιζε για πόλεμο ή ειρήνη, εξέλεγε τους άρχοντες και ψήφιζε τους νόμους.

Χρυσό νόμισμα των Αιτωλών  
Πηγή εικόνας: <http://www.epoxi.gr/memories26.htm>



# Η ΑΙΤΩΛΙΚΗ ΣΥΜΠΟΛΙΤΕΙΑ ΚΑΤΑ ΤΟΝ 2<sup>ο</sup> ΑΙΩΝΑ π.Χ.



# ΑΧΑΪΚΗ ΣΥΜΠΟΛΙΤΕΙΑ

Η **Αχαϊκή Συμπολιτεία** βασίστηκε σε παλαιότερη ομοσπονδία πόλεων του 5<sup>ου</sup> αιώνα. Στο ιστορικό προσκήνιο εμφανίζεται το 280 π.Χ. ως ένωση τεσσάρων πόλεων της βόρειας Πελοποννήσου, στην οποία προστέθηκαν κι άλλες με το πέρασμα του χρόνου. Σταδιακά η συμπολιτεία επεκτάθηκε σε ολόκληρη την Πελοπόννησο.

Νόμισμα της Αχαϊκής Συμπολιτείας

Πηγή εικόνας: [http://vytinaika.blogspot.com/2010/05/blog-post\\_20.html](http://vytinaika.blogspot.com/2010/05/blog-post_20.html)



## ΠΟΛΕΙΣ ΤΗΣ ΒΟΡΕΙΑΣ ΠΕΛΟΠΟΝΝΗΣΟΥ



# ΑΧΑΪΚΗ ΣΥΜΠΟΛΙΤΕΙΑ

Σπουδαίος στρατηγός της Αχαϊκής συμπολιτείας ήταν ο **Άρατος**. Ιδιαίτερη προσπάθεια για ανάπτυξη της συμπολιτείας κατέβαλε και ο στρατηγός **Φιλοποίμην**, ο οποίος για την αξιοπρεπή στάση που τήρησε απέναντι στους Ρωμαίους έμεινε γνωστός ως «ο τελευταίος Έλληνας» («έσχατος των Ελλήνων»). Η Πελοπόννησος υπέκυψε τελικά στους **Ρωμαίους** το 146 π.Χ.





# ΤΟ ΒΑΣΙΛΕΙΟ ΤΗΣ ΗΠΕΙΡΟΥ



# Η ΗΠΕΙΡΟΣ

- κατοικήθηκε από δωρικά φύλλα αλλά
- δεν είχε την ίδια πολιτιστική ανάπτυξη με τους Έλληνες της νότιας Ελλάδας
- το ισχυρότερο φύλλο ήταν οι Μολοσσοί
- έφτασε στη μεγαλύτερη ισχύ της με βασιλιά τον Πύρρο



Προτομή του βασιλιά Πύρρου της Ηπείρου.  
Εκτίθεται στο Εθνικό Αρχαιολογικό Μουσείου  
της Νάπολι στην Ιταλία.

# Ο ΠΥΡΡΟΣ

- ήθελε να δημιουργήσει ένα κράτος ανάλογο του Μεγάλου Αλεξάνδρου στη Δύση
- αντιμετώπισε τους **Ρωμαίους** στην Ιταλία μετά από πρόσκληση των κατοίκων του **Τάραντα**
- και τους Καρχηδόνιους στη Σικελία
- νίκησε τους **Ρωμαίους** σε δύο μάχες, όμως έχασε μεγάλο μέρος του στρατού του → **πύρρειος νίκη**
- και αναγκάστηκε να γυρίσει στην Ήπειρο μετά την ήττα του κοντά στο Benevento
- σκοτώθηκε άδοξα σε μία οδομαχία στο Άργος το 272 π.Χ. και ο Ελληνισμός έχασε έναν μεγάλο ηγέτη σε μία κρίσιμη ιστορική στιγμή



Πηγή εικόνας: <https://www.italymagazine.com/spectacular-italy-images-space>


Κίονες από δωρικό Ναό στον  
Τάραντα της Κάτω Ιταλίας.  
Πιθανόν αφιερωμένος στον  
Ποσειδώνα  
Αρχές του 5ου αιώνα π.Χ.



Πηγή εικόνων:

<http://autochthonesellhnes.blogspot.com/2015/02/agna-grecia-6o.html>

[https://de.wikipedia.org/wiki/Provinz\\_Tarent](https://de.wikipedia.org/wiki/Provinz_Tarent)

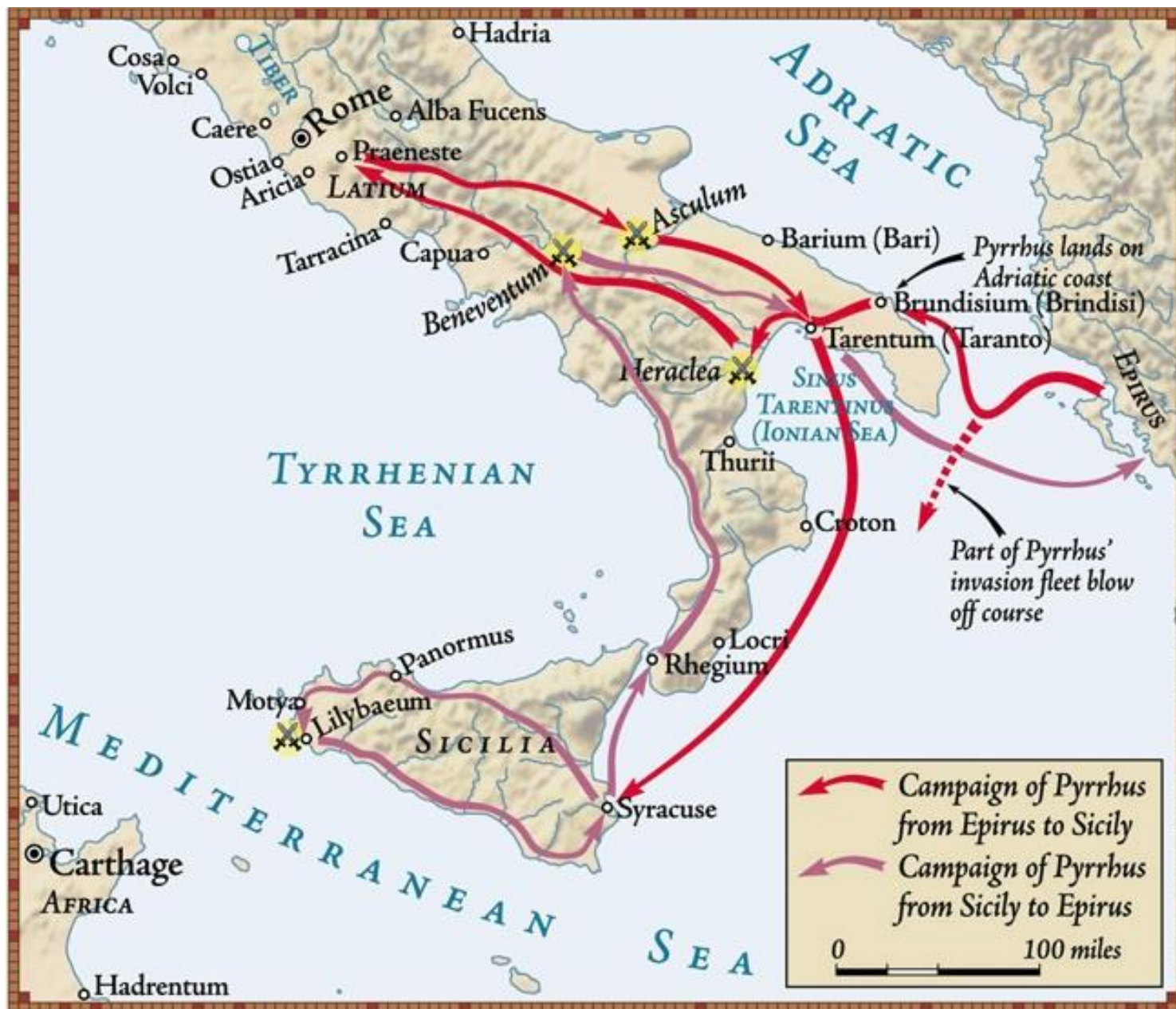


Giovanni Carrieri Ph

info@giovannicarrieri.com

<http://www.giovannicarrieri.com>

## Η ΕΚΣΤΡΑΤΕΙΑ ΤΟΥ ΠΥΡΡΟΥ ΣΤΗΝ ΙΤΑΛΙΑ ΚΑΙ ΣΙΚΕΛΙΑ





Η τεφροδόχος και το χρυσό στεφάνι του Αλεξάνδρου Δ΄

Κείμενα, συγγραφή, ιστορική έρευνα, εικόνες: Γαρίτατζης Χαράλαμπος (ΠΕ07)  
Φιλολογική επιμέλεια: Μαρία Αβερκιάδου (ΠΕ02)