

Μάθημα 16: Τα βουνά και οι πεδιάδες της Ευρώπης

Οι μεγαλύτερες οροσειρές της Ευρώπης

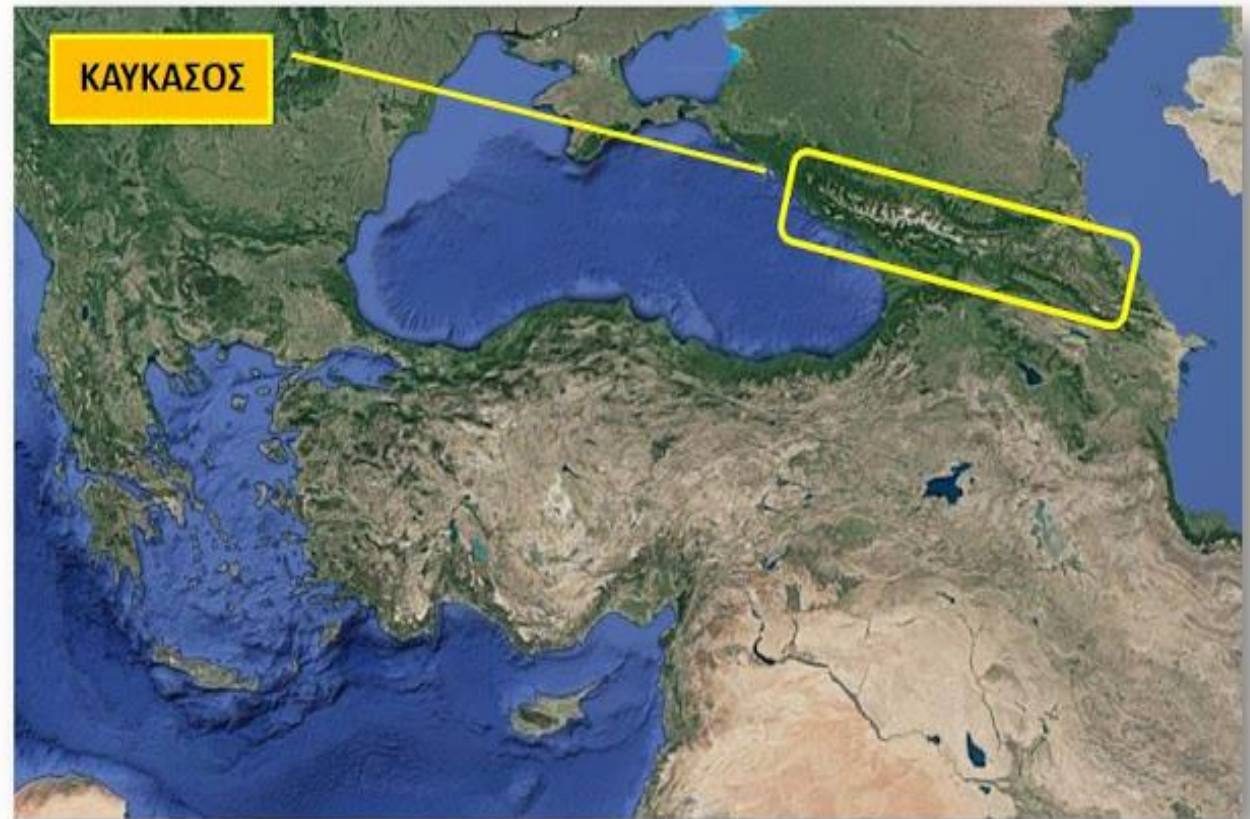


Εικόνα 26.1: Γεωμορφολογικός χάρτης της Ευρώπης

Α. Οροσειρές στον κεντρικό κορμό της Ευρώπης

Οροσειρά του Καυκάσου

- ▶ Αποτελεί τα ανατολικά και τα νοτιοανατολικά χερσαία σύνορα της Ευρώπης με την Ασία.
- ▶ Βρέχεται από την Κασπία θάλασσα και τον Εύξεινο Πόντο.
- ▶ Μοιράζεται ανάμεσα σε τέσσερις χώρες: Ρωσία, Γεωργία, Αζερμπαϊτζάν, Αρμενία.
- ▶ Το υψηλότερο σημείο της οροσειράς είναι το όρος Ελμπρούζ στη Ρωσία με υψόμετρο 5.642 μ. και αποτελεί το υψηλότερο σημείο της Ευρώπης.



Ουράλια όρη

- ▶ Αποτελούν τα βόρειοανατολικά και ανατολικά φυσικά σύνορα Ευρώπης - Ασίας.
- ▶ Είναι μια χαμηλή οροσειρά με μέγιστο υψόμετρο 1.895μ. και μήκος 2.500Km.



Άλπεις

- ▶ Είναι η δεύτερη υψηλότερη οροσειρά της Ευρώπης, με υψηλότερη κορυφή το Λευκό όρος ή Μοντ Μπλαν (4.810μ).
- ▶ Οι Άλπεις εκτείνονται στις χώρες: Ελβετία, Λιχτενστάιν, Γαλλία, Γερμανία, Ιταλία, Αυστρία, Σλοβενία και Κροατία.



Οροσειρά των Καρπαθίων

- ▶ Στο κέντρο περίπου της Ευρώπης βρίσκεται η οροσειρά των Καρπαθίων με μέγιστο ύψος 2.655μ.
- ▶ Εκτείνεται στις χώρες: Σλοβακία, Πολωνία, Ουκρανία, Ρουμανία

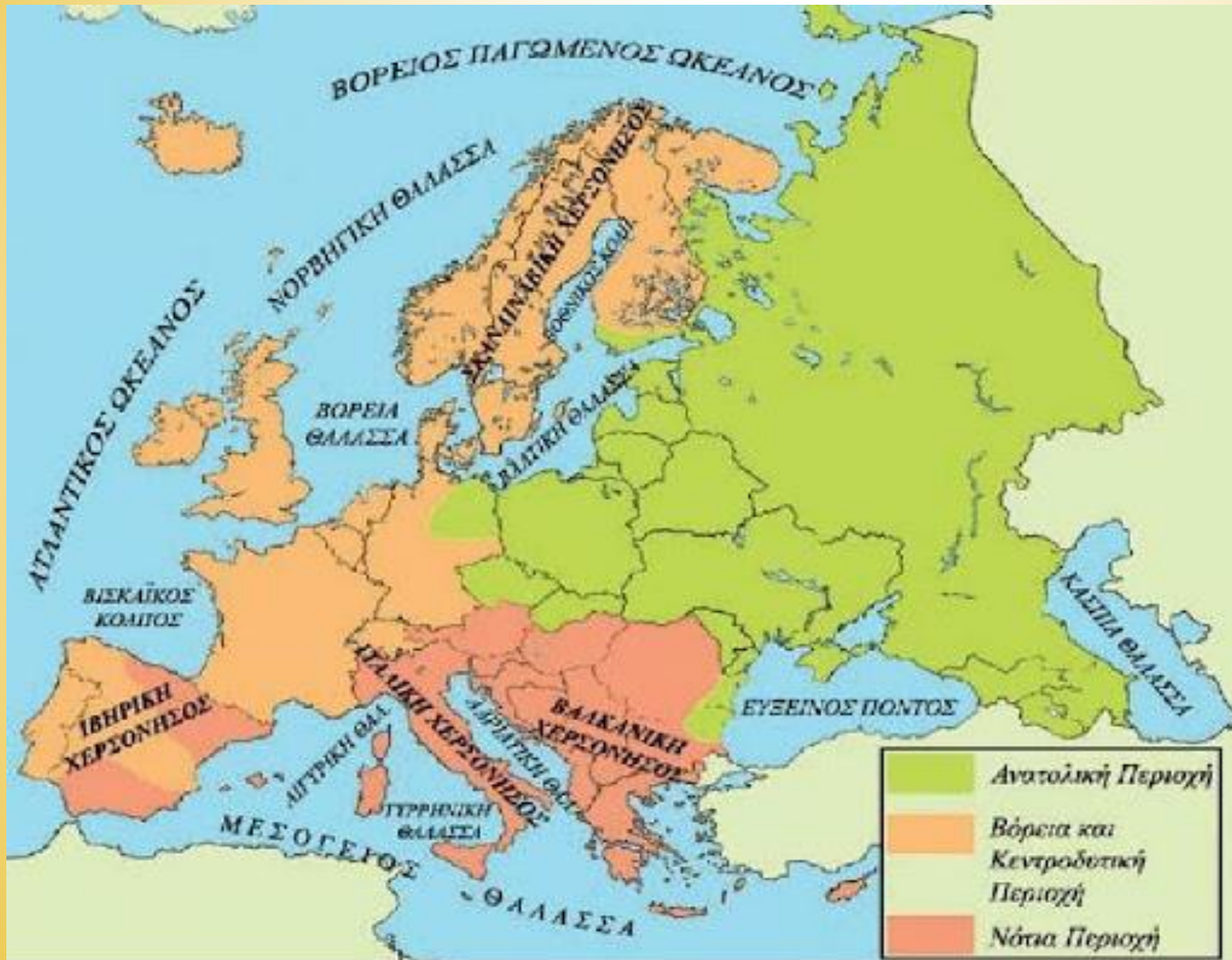


Η οροσειρά του Ιούρα

- ▶ Βρίσκεται στο κεντροδυτικό τμήμα της ηπείρου, με μέγιστο ύψος 1.718μ.
- ▶ Εκτείνεται στις χώρες: Γαλλία, Ελβετία, Γερμανία.



Οι Χερσόνησοι της Ευρώπης



Β. Οροσειρές στις χερσονήσους Ιβηρική Χερσόνησος

- ▶ Οροσειρά των Πυρηναίων (3.404μ.). Αποτελεί φυσικό σύνορο Ισπανίας - Γαλλίας.



- ▶ Κανταβρικά όρη (2.678μ.). Αποτελούν τη δυτική προέκταση των Πυρηναίων.



Ιταλική χερσόνησος

- ▶ Απέννινα:
(μέγιστο ύψος: 2.915μ.)
- ▶ Αποτελούν τη ραχοκοκαλιά της Ιταλικής χερσονήσου.



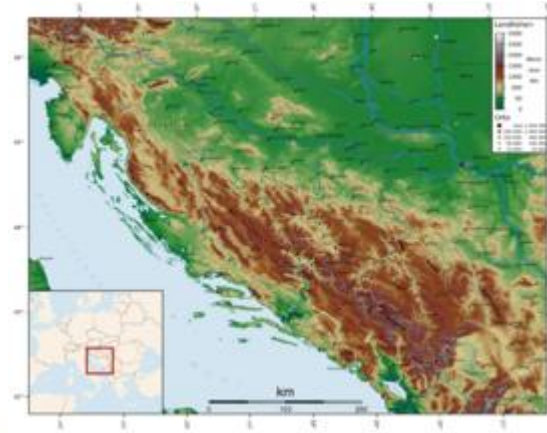
Σκανδιναβική Χερσόνησος

- ▶ Σκανδιναβικές Άλπεις
(μέγιστο ύψος: 2.469μ.)
- ▶ Αποτελούν τη ραχοκοκαλιά της Σκανδιναβικής Χερσονήσου.



Βαλκανική Χερσόνησος

- ▶ Αίμος ή Μπαλκάν
(μέγιστο υψόμετρο:
2.376μ.), κυριαρχεί στο
ανάγλυφο της
Βουλγαρίας.
- ▶ Δειναρικές Άλπεις
(μέγιστο υψόμετρο:
2522μ.), καταλαμβάνει
τη δυτική ακτή της
Βαλκανικής Χερσονήσου.



Πεδιάδες της Ευρώπης



Εικόνα 26.1: Γεωμορφολογικός χάρτης της Ευρώπης

