


ΕΘΝΙΚΟΣ Δρυμός  
Πρεσπών



## Που βρίσκεται;

- Ο Εθνικός Δρυμός Πρεσπών βρίσκεται στο νομό Φλώρινας σε απόσταση 45 χλμ. από την πόλη της Φλώρινας και είναι ενταγμένος στα δίκτυα Corine και Natura 2000.








Πότε ιδρύθηκε;

Και γιατί;

- Ιδρύθηκε το 1974 κυρίως για να προστατευθούν τα σπάνια είδη πουλιών (πελεκάνοι, κορμοράνοι, ερωδιοί, αρπακτικά), που φωλιάζουν μέσα στα όριά του.

## Πόση έκταση καλύπτει;

- Είναι ο μεγαλύτερος από τους 10 Ελληνικούς Εθνικούς Δρυμούς καλύπτοντας έκταση 256 τετραγ. χλμ. με πυρήνα 50 τ. χλμ. που αποτελεί και την ζώνη απόλυτης προστασίας.








## Τι Ξεχωρίζει;

- Αυτό που ξεχωρίζει τις Πρέσπες από τους υπόλοιπους Εθνικούς Δρυμούς είναι η μεγάλη ποικιλομορφία στο φυσικό περιβάλλον και των περιοχών όπου ζουν και αναπαράγονται διάφορα είδη.

## Ποιες λίμνες περιλαμβάνει;

- Περιλαμβάνει τις λίμνες Μεγάλη και Μικρή Πρέσπα (καλύπτουν 83 περίπου τετραγωνικά χλμ.), που βρίσκονται στο τριεθνές των συνόρων με την Αλβανία και Σκόπια.





# Πανίδα



- Την κυριότερη θέση καταλαμβάνουν τα πουλιά με πρώτους τους πελεκάνους που αποτελεί και σύμβολο του δρυμού. Εδώ φωλιάζουν, διαχειμάζουν ή περνούν κατά την μετανάστευσή τους, διακόσια εξήντα είδη πουλιών από τα τετρακόσια είκοσι που μπορεί να συναντήσει κάποιος σε όλο τον ελληνικό χώρο.





- Εκτός όμως από τα πουλιά, υπάρχει σημαντικός αριθμός θηλαστικών (γύρω στα σαράντα πέντε είδη), ερπετών (έχουν παρατηρηθεί είκοσι ένα είδη) και αμφιβίων (έχουν παρατηρηθεί έντεκα είδη).

- Σημαντικότετα είναι και η ιχθυοπανίδα με 17 είδη ψαριών, (κυπρίνοι, πλατίνες, χέλια, κέφαλοι, πέστροφες κ.α.) καθώς το 80% των ψαριών είναι ενδημικά.





## Τι να δείτε

- Οι επισκέπτες της περιοχής έχουν την δυνατότητα να εξερευνήσουν τις λίμνες με τις χαρακτηριστικές βάρκες.
- Οι βαρκάρηδες θα σας ξεναγήσουν σε όλη τη διάρκεια του χρόνου στην Μεγάλη Πρέσπα.







Βασιλική Ανθούλη  
Αντωνία Καλαντζή  
Τάξη Β3'

