

# ΜΕΣΟΓΕΙΟΣ

## ΝΗΣΙΑ

# Περιεχόμενα

## Άρθρα

Κύπρος	1
Σικελία	9
Σαρδηνία	13
Κορσική	16

## Παραπομπές

Πηγές άρθρων και Συνεισφέροντες	19
Πηγές Εικόνων, Άδειες και Συνεισφέροντες	20

## Άδειες Άρθρου

Άδεια	21
-------	----

# Κύπρος

Συντεταγμένες: 35°07'00"N 33°24'00"E35.1167, 33.4 <sup>[1]</sup>



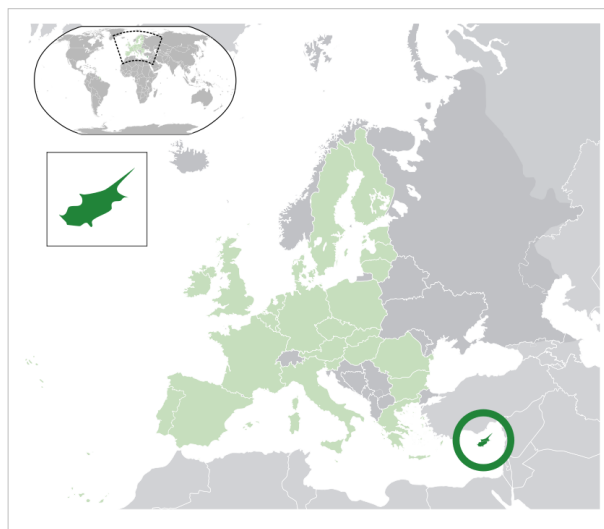
Σημαία της Κύπρου



Εθνόσημο της Κύπρου

Εθνικό σύνθημα: *Δεν Ξεχνώ και Αγονίζομαι*

Εθνικός ύμνος: *Ύμνος εις την Έλευθερίαν*



<b>Επίσημες γλώσσες</b>	Ελληνικά, Τουρκικά
<b>Πολίτευμα</b>	Προεδρική Δημοκρατία
	Πρόεδρος Δημήτρης Χριστόφιας
Ανεξαρτησία από Ηνωμένο Βασίλειο	16 Αυγούστου 1960
<b>Έκταση</b>	9.251 km <sup>2</sup> (167η)
• Σύνολο	Αμελητέο
• % Νερό	150,4 χμ.
• Σύνορα	648 χμ.
Ακτογραμμή	
<b>Πληθυσμός</b>	801.622 <sup>[2]</sup> (157η)
• Εκτίμηση 2009	800.000
• Απογραφή 2005	86,6 κατ./km <sup>2</sup> (110η)
• Πυκνότητα	
<b>Α.Ε.Π. (PPP)</b>	22,960 δις. \$ <sup>[3]</sup> (111η)
• Ολικό (2009)	29.898 \$ <sup>[3]</sup> (27η)
• Κατά κεφαλή	
<b>Α.Ε.Π. (Ονομαστικό)</b>	23,221 δις. \$ <sup>[3]</sup> (91η)
• Ολικό (2009)	30.239 \$ <sup>[3]</sup> (27η)
• Κατά κεφαλή	

<b>ΔΑΑ (2007)</b>	▼0,914 (32η) – πολύ υψηλός
<b>Νόμισμα</b>	Ευρώ <sup>1</sup> (€)
<b>Ζώνη ώρας</b>	EET (UTC +2)
• Θερινή ώρα	(UTC +3)
<b>Internet TLD</b>	.cy και .eu (ως χώρα μέλος της ΕΕ)
<b>Κωδικός κλήσης</b>	+357

<sup>1</sup> Πριν το ευρώ η λίρα Κύπρου.

Η **Κύπρος** είναι νησιωτική χώρα της ανατολικής Μεσογείου, μέλος της Ευρωπαϊκής Ένωσης και βρίσκεται 270 χιλιόμετρα ανατολικά της Ελλάδας (Καστελόριζο), 70 περίπου χιλιόμετρα νότια της Τουρκίας και 120 χιλιόμετρα δυτικά της Συρίας. Είναι το τρίτο μεγαλύτερο σε έκταση νησί της Μεσογείου. Γεωγραφικά η Κύπρος μπορεί να θεωρηθεί ότι ανήκει στην Νοτιοανατολική Ευρώπη ή στην Νοτιοδυτική Ασία. Ωστόσο, επειδή ιστορικά, πολιτιστικά και οικονομικά η Κύπρος έχει δεσμούς με την Ευρώπη και ιδιαίτερα με την Ελλάδα, θεωρείται μέρος μόνο της Δύσης και της Ευρώπης. Είναι σήμερα το νοτιοανατολικό άκρο της Ευρωπαϊκής Ένωσης αλλά και της Ευρώπης ολόκληρης. Η Κύπρος κατοικείται από Ελληνοκύπριους στην πλειοψηφία, από Τουρκοκύπριους και από ορισμένες μικρές μειονότητες (Αρμένιοι, Λατίνοι, Μαρωνίτες). Μετά το 1974 που έγινε η Τουρκική εισβολή και μια βίαιη κατάληψη του βόρειου τμήματος του νησιού, 200.000 Ελληνοκύπριοι αναγκάστηκαν να μεταφερθούν στις ελεύθερες περιοχές στα νότια του νησιού, ενώ οι Τουρκοκύπριοι μεταφέρθηκαν στο βορρά και δημιούργησαν μετά από 9 χρόνια δικό τους κράτος που δεν αναγνωρίστηκε από καμία χώρα και οργανισμό εκτός από την Τουρκία με την ονομασία Τουρκική Δημοκρατία της Βορείου Κύπρου. Ο συνολικός πληθυσμός της ελεύθερης Κύπρου είναι, σύμφωνα με εκτιμήσεις του 2009, 796.740 κάτοικοι<sup>[4]</sup>.

## Ετυμολογία Ονόματος

Η ετυμολογία του ονόματος *Κύπρος* δεν είναι σίγουρη. Υπάρχουν διάφορες απόψεις. Μία άποψη είναι ότι η καταγωγή του ονόματος προέρχεται από την Ελληνική λέξη για το Μεσογειακό κυπαρίσσι (*Cupressus sempervirens*, *κυπάρισσος*) ή ακόμα και από το Ελληνικό όνομα για του φυτού χέννα (*Lawsonia alba*), *κύπρος*. Μία άλλη άποψη είναι ότι η ρίζα του ονόματος είναι από την Ετεοκυπριακή και τη λέξη για το χαλκό. Ο Georges Dossin, για παράδειγμα, εισηγείται ότι οι ρίζες της λέξης βρίσκονται στην λέξη των Σουμερίων για το χαλκό (*zubar*) ή του μπρούντζου (*kubar*), από τα μεγάλα αποθέματα χαλκού που υπήρχαν στο νησί.

Οι μεγάλες εξαγωγές χαλκού από τη Κύπρο έδωσαν το λατινικό όνομα στο χαλκό μέσα από την φράση *aes Cyprium*, "μέταλλο της Κύπρου", που αργότερα συντομεύτηκε στο *Cuprum*.<sup>[5]</sup> Η Κύπρος είναι επίσης γνωστή σαν το *Νησί της Αφροδίτης*<sup>[6]</sup> αφού κατά την Φοινικική Μυθολογία, η Αστάρτη, θεά του έρωτα και της ομορφιάς, που αργότερα συνδέθηκε στην Ελληνική Μυθολογία με τη θεά Αφροδίτη, γεννήθηκε στο νησί στις ακτές της Πάφου.

Ο κάτοικος της Κύπρου αναφέρεται συνήθως ως Κύπριος. Σπανίως αναφέρεται και σαν Κυπριώτης ή και Κυπραίος.

## Προϊστορία

Η προϊστορία της Κύπρου αρχίζει με την πρώτη εμφάνιση του ανθρώπου στο νησί κατά τη 10η χιλιετία π.Χ.,s σύμφωνα με τα σημερινά δεδομένα, και τελειώνει με το πέρασμα από τη 2η στην 1η χιλιετία π.Χ. και τις απαρχές των κοινωνικοπολιτικών διεργασιών που θα καταλήξουν στην ίδρυση των κυπριακών βασιλείων της ιστορικής περιόδου. Η Προϊστορία της Κύπρου αρχίζει με την Νεολιθική εποχή σε αντίθεση με τον Ελλαδικό χώρο όπου ανακαλύφθηκαν κατάλοιπα ανθρώπινης παρουσίας ήδη από την Παλαιολιθική εποχή.

## Ιστορία

Η **Κύπρος**, επίσημα **Κυπριακή Δημοκρατία** ιδρύθηκε το 1960, στη βάση των Συμφωνιών Ζυρίχης-Λονδίνου που προέβλεπαν την ανεξαρτητοποίηση της Κύπρου από τη Βρετανία, αποικία της οποίας αποτελούσε πριν. Το 1963 με αφορμή τις προτάσεις για τροποποιήσεις του Συντάγματος των συμφωνιών Ζυρίχης οι Τουρκοκύπριοι αυτοαπομονώθηκαν σε κλειστούς εδαφικούς θύλακες<sup>[4]</sup>. Μετά την Τουρκική εισβολή στην Κύπρο (αφορμή της οποίας απετέλεσε το φασιστικό πραξικόπημα της ελλαδικής Χούντας και της κυπριακής Ε.Ο.Κ.Α. Β<sup>[7]</sup>) και την κατοχή του 1974, η Κυπριακή Δημοκρατία πρακτικά ελέγχει μόνο τα δύο τρίτα του νησιού, ενώ το βόρειο τρίτο κατέχεται παράνομα από την Τουρκία.

Το 1983 η Τουρκία παρανόμως ανακήρυξε τα κατεχόμενα εδάφη σε κράτος, ονομάζοντάς το «Τουρκική Δημοκρατία της Βορείου Κύπρου». Η ενέργεια αυτή καταδικάστηκε από το Συμβούλιο Ασφαλείας του Ο.Η.Ε. Το κράτος αναγνωρίζεται σήμερα μόνο από την Τουρκία.

Στις δεκαετίες που ακολούθησαν την εισβολή οι εναπομείναντες εγκλωβισμένοι Ελληνοκύπριοι εκδιώχθηκαν και 120.000 έποικοι από την Τουρκία μεταφέρθηκαν στο βόρειο μέρος της Κύπρου. Επίσης αμέσως μετά την εισβολή οι περισσότεροι Τουρκοκύπριοι μετακινήθηκαν στο κατεχόμενο μέρος. Το αποτέλεσμα είναι σήμερα το κατεχόμενο μέρος να κατοικείται κυρίως από Τούρκους (τους εναπομείναντες Τουρκοκύπριους και δεκάδες χιλιάδες εποίκους).

Το 2004 η Κυπριακή Δημοκρατία εντάχθηκε στην Ευρωπαϊκή Ένωση, με ένα τμήμα του εδάφους να βρίσκεται υπό Τουρκική κατοχή. Αυτό σημαίνει ότι το κοινοτικό κεκτημένο εφαρμόζεται μόνο στο ελεύθερο μέρος της Κύπρου. Δηλαδή, η συμφωνία ένταξης καλύπτει την ένταξη ολόκληρης της Κύπρου, αλλά υπάρχει πρόνοια ώστε το κοινοτικό κεκτημένο να εφαρμόζεται μόνο στις ελεύθερες περιοχές, διότι αυτές είναι που ελέγχει η κυπριακή κυβέρνηση. Η μη εφαρμογή του κοινοτικού κεκτημένου στο βόρειο τρίτο του νησιού έχει γεωγραφική ισχύ και όχι κοινωνική, και η Τουρκική μειονότητα της Κύπρου απολαμβάνει όλα τα δικαιώματα της ένταξης.

## Πολιτικά

Το πολίτευμα της Κύπρου είναι Προεδρική Δημοκρατία. Αρχηγός κράτους και κυβέρνησης είναι ο Πρόεδρος της Κυπριακής Δημοκρατίας. Από το 2008 στο αξίωμα αυτό είναι ο Δημήτρης Χριστόφιας τέως γενικός γραμματέας του ΑΚΕΛ. Κοινοβουλευτικό σώμα είναι η Βουλή των Αντιπροσώπων με 56 έδρες με κύριες δυνάμεις τα κόμματα Ανορθωτικό Κόμμα Εργαζόμενου Λαού (18 έδρες), Δημοκρατικός Συναγερμός (18 έδρες), Δημοκρατικό Κόμμα (11 έδρες), Κίνημα Σοσιαλδημοκρατών ΕΔΕΚ (5 έδρες), Ευρωπαϊκό Κόμμα (3 έδρες) και το Κίνημα Οικολόγων Περιβαλλοντιστών (1 έδρα).

## Εκλογές

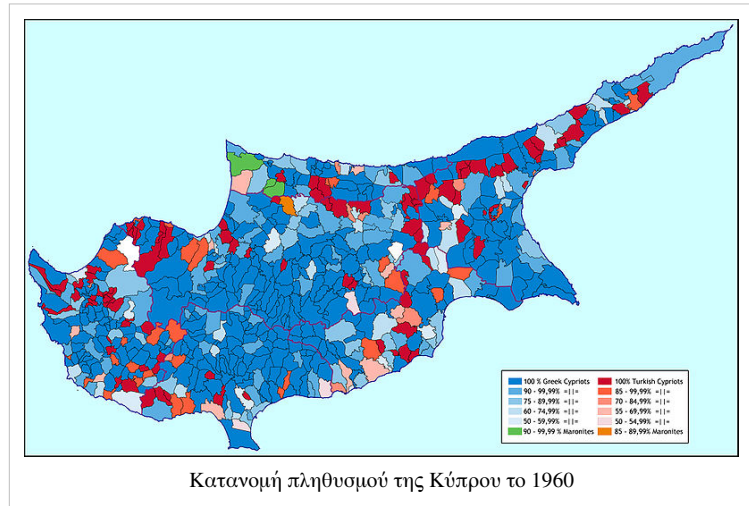
Δικαίωμα ψήφου στις εκλογές έχουν όσες και όσοι είναι ηλικίας 18 ετών και άνω.<sup>[4]</sup> Διεξάγονται ξεχωριστές βουλευτικές και προεδρικές εκλογές, και από το 2004 διεξάγονται και εκλογές για το Ευρωπαϊκό Κοινοβούλιο.

## Η λεγόμενη Τουρκική Δημοκρατία της Βόρειας Κύπρου

Στο κατεχόμενο από την Τουρκία βόρειο μέρος της Κύπρου, ντε φάκτο δεν ασκείται πολιτικός έλεγχος από την νόμιμη κυβέρνηση της Κυπριακής Δημοκρατίας, και έχει ανακηρυχθεί ένα ανεξάρτητο "κράτος" το 1983. Το "κράτος" που αυτοαποκαλείται Τουρκική Δημοκρατία της Βόρειας Κύπρου δεν αναγνωρίζεται από καμία χώρα στον κόσμο πλην της Τουρκίας. Το πολίτευμα του είναι Κοινοβουλευτική Δημοκρατία με Πρόεδρο τον Μεχμέτ Αλί Ταλάτ και Πρωθυπουργό τον Ντερβίς Έρογλου..

## Δημογραφία

Πριν την τουρκική εισβολή στην Κύπρο το 1974 ο πληθυσμός της Κύπρου είχε ως εξής: **82%** Ελληνοκύπριοι και **18%** Τουρκοκύπριοι. Λόγω αυτής της συνοίκησης των δύο βασικών κοινοτήτων της Κυπριακής Δημοκρατίας ο όρος "εθνικότητα" αναφέρεται στην Ελληνική ή Τουρκική, ενώ σε ό,τι αφορά την ιδιότητα του πολίτη της Δημοκρατίας χρησιμοποιείται ο όρος "Ιθαγένεια" ή "Υπηκοότητα". Κατά το σύνταγμα της Κύπρου στην Ελληνική κοινότητα Κύπρου συμπεριλαμβάνονται εκτός από την Ελληνική πλειοψηφία και οι θρησκευτικές ομάδες των Μαρωνιτών των Λατίνων και των Αρμενίων. Στην Τουρκική μειονότητα Κύπρου συμπεριλαμβάνονται εκτός των Τούρκων και όλοι οι μουσουλμάνοι, λινοπάμπακοι και οι Ρομά .



Το προσδόκιμο ζωής στο σύνολο του πληθυσμού ήταν σύμφωνα με εκτιμήσεις του 2009 τα 78,33 χρόνια (75,91 χρόνια οι άνδρες και 80,86 οι γυναίκες).<sup>[4]</sup>

## Θρησκεία

Η συντριπτική πλειοψηφία των Ελληνοκυπρίων είναι ορθόδοξοι χριστιανοί, ενώ οι περισσότεροι Τουρκοκύπριοι μουσουλμάνοι. Εκτός από αυτά τα δυο θρησκευόμενα, υπάρχουν επίσης κάποιες άλλες μικρές κοινότητες όπως: η Εβραϊκή, η Διαμαρτυρόμενη, η Καθολική, η Μαρωνίτικη και μια Αρμενική αποστολή στην Κύπρο.

## Εκπαίδευση

Η Κύπρος έχει ένα πολύ καλό σύστημα εκπαίδευσης, τόσο στον ιδιωτικό όσο και στο δημόσιο τομέα. Όσον αφορά τη δημόσια εκπαίδευση, η στοιχειώδης εκπαίδευση αποπερατώνεται κυρίως στο Δημοτικό Σχολείο, η μέση στο Γυμνάσιο και Λύκειο, ενώ υπάρχουν και σχολές που ανήκουν στην ανώτερη (όπως το ΑΤΙ, το ΑΞΙΚ, το Δασικό Κολέγιο κ.λπ.) και ανώτατη εκπαίδευση (όπως το Πανεπιστήμιο Κύπρου, το Τεχνολογικό Πανεπιστήμιο Κύπρου και το Ανοικτό Πανεπιστήμιο Κύπρου). Υπάρχει επίσης και μια πληθώρα ιδιωτικών σχολών που καλύπτουν όλο το φάσμα της εκπαίδευσης, από τη στοιχειώδη μέχρι την ανώτατη.

Ένας μεγάλος αριθμός Κυπρίων φοιτητών πάει στο εξωτερικό για σπουδές, λόγω κυρίως του μικρού αριθμού θέσεων, των περιορισμένων επιλογών και σε μερικές περιπτώσεις για σκοπούς καλύτερης ποιότητας εκπαίδευσης. Οι δημοφιλέστεροι προορισμοί είναι η Ελλάδα, το Ηνωμένο Βασίλειο, οι ΗΠΑ, και διάφορες άλλες ευρωπαϊκές χώρες όπως η Γαλλία, η Γερμανία και η Ισπανία.

Το ακαδημαϊκό επίπεδο των Κυπρίων μαθητών έχει ενισχυθεί σε διάφορους τομείς λόγω κυρίως της δράσης διαφόρων επιστημόνων. Η κυριότερη δραστηριότητα είναι οι Μαθηματικοί Διαγωνισμοί που διοργανώνονται από την Κυπριακή Μαθηματική Εταιρεία. Αυτοί έχουν συντείνει στο να καλυτερεύσει το επίπεδο των Κυπρίων μαθητών στα Μαθηματικά.

## Γεωγραφία

Η Κύπρος είναι το τρίτο μεγαλύτερο νησί της Μεσογείου. Βρίσκεται Ανατολικά των ακτών της Κρήτης και της Ρόδου, Δυτικά των Συριακών ακτών, Νότια των ακτών της Τουρκίας και Βόρεια των ακτών της Αιγύπτου. Στα νοτιοδυτικά του νησιού δεσπόζει η οροσειρά Τρόοδος, ενώ στα βόρεια η οροσειρά του Πενταδάκτυλου ενώ ανάμεσά τους εκτίνεται η πεδιάδα της Μεσαορίας την οποία διασχίζουν δυο ποταμοί ο Πεδιαίος κι ο Γαλιάς.



Χάρτης της Κύπρου.

## Οικονομία

Η Κύπρος βασίζεται κυρίως στον τουρισμό της. Χαρακτηριστικά υπολογίζεται ότι προσελκύει πάνω από 2,4 εκατομμύρια τουρίστες κάθε χρόνο. Το κατά κεφαλήν εισόδημά της είναι 28.381 \$. Υιοθέτησε ως νόμισμά της το ευρώ την 1η Ιανουαρίου 2008. Στη Κύπρο υπάρχουν περίπου 250 λατομεία από τα οποία εξορύσσεται γύψος, φαιόχωμα, αμμοχάλικο, χαβάρα, άργιλος, ασβεστολιθικά πετρώματα, χαλκοπυρίτης, σιδηροπυρίτης, χρωμίτης, αμιάντος, μπεντονίτης και χαλκός. Στη γεωργία η Μεσαορία παράγει σιτηρά, η Κυθρέα ελιές, η Μόρφου εσπεριδοειδή, η Καρπασία καπνό, τα Κοκκινοχώρια πατάτες, εσπεριδοειδή και λαχανικά. Τα Κοκκινοχώρια πήραν το όνομα τους από το έδαφος τους, που είναι κόκκινο. Η οδήγηση γίνεται στα αριστερά. Το οδικό δίκτυο είναι αρκετά πυκνό και υπάρχουν, σχεδόν σε όλες τις μεγάλες πόλεις, αεροδρόμια.

## Άμυνα

Τον Δεκέμβριο του 2008 ανακοινώθηκε μείωση κατά ένα μήνα της θητείας των οπλιτών της Εθνικής Φρουράς.<sup>[8]</sup>

Το Ηνωμένο Βασίλειο κατέχει εδάφη στην Κύπρο υπό μορφή στρατιωτικών βάσεων. Με την συμφωνία εγκαθίδρυσης της Κυπριακής Δημοκρατίας, το Ηνωμένο Βασίλειο κατέχει στην Κύπρο τις ακόλουθες κυρίαρχες στρατιωτικές βάσεις: (1) τη βάση Δεκέλειας, (2) τη βάση Επισκοπής (ονομάζεται και βάση Ακρωτηρίου) και (γ) τη βάση Άγιος Νικόλαος Αμμοχώστου. Έχει επίσης διευκολύνσεις στο Τρόοδος (ραντάρ), στο αεροδρόμιο Λάρνακας και στον Ακάμα. Στις κυρίαρχες βρετανικές βάσεις ισχύουν οι νόμοι της Μεγάλης Βρετανίας και όχι οι νόμοι της Κυπριακής Δημοκρατίας. Για παράδειγμα, αν ένας διαπράξει ληστεία ή άλλο ποινικό αδίκημα σε κυρίαρχη βρετανική βάση, θα δικάσεται από βρετανικό δικαστήριο των βάσεων και όχι από δικαστήριο της Δημοκρατίας. Σύμφωνα με τις Συμφωνίες Ζυρίχης-Λονδίνου, η Μ. Βρετανία θα καταβάλλει ετήσιο ενοίκιο για τις βάσεις, αλλά από την τούρκικη εισβολή και μέχρι σήμερα ουδένα ενοίκιο έχει καταβάλει χρωστώντας έτσι εκατομμύρια Ευρώ στη Δημοκρατία της Κύπρου. Οι βάσεις χρησιμοποιούνται για τη Βρετανική στρατιωτική παρουσία στην ανατολική Μεσόγειο, αλλά και για κατασκοπευτικούς σκοπούς, ως τμήμα του παγκόσμιου συστήματος παρακολούθησης Echelon.<sup>[9]</sup>

## Πολιτισμός

Η Κύπρος έχει αναδείξει σπουδαίους καλλιτέχνες και συγγραφείς στην ιστορία της όπως ο Κώστας Μόντης, η Άννα Βίση, ο Δημήτρης Θ. Γκότσης κι ο Μάριος Τόκας πολλοί εκ των οποίων έχουν κάνει καριέρα και στην Ελλάδα. Εκτός αυτού η αρχιτεκτονική των σπιτιών σε διάφορες πόλεις και χωριά είναι μοναδική. Τέλος στον αθλητισμό το πιο δημοφιλές άθλημα είναι το ποδόσφαιρο στο οποίο υπάρχουν κάποιες ιστορικές ομάδες όπως η ΑΕΛ, η Ανόρθωσις Αμμοχώστου, η Ομόνοια Λευκωσίας, ο ΑΠΟΕΛ, ο Απόλλων, ο ΑΠΕΠ, η Νέα Σαλαμίνα, ο Εθνικός Αχνάς, η Δόξα, η Πάφος κ.α.

## Διοικητική Διαίρεση

Η Κύπρος διαιρείται σε έξι επαρχίες:

- Λευκωσίας
- Αμμοχώστου
- Πάφου
- Λεμεσού
- Λάρνακας
- Κερύνειας

## Πανεπιστήμια

- Πανεπιστήμιο Κύπρου [10]
- Τεχνολογικό Πανεπιστήμιο Κύπρου [11]
- Ανοικτό Πανεπιστήμιο Κύπρου [12]
- Ευρωπαϊκό Πανεπιστήμιο Κύπρου [13]
- Πανεπιστήμιο Λευκωσίας [14]
- Πανεπιστήμιο Frederick [15]
- Neapolis University Paphos [16]

## Δείτε επίσης

- Κυπριακό πρόβλημα
- Αρχιεπίσκοπος Μακάριος Γ'
- Κατάλογος πόλεων της Κύπρου
- Κατάλογος επαρχιών της Κύπρου
- Σημεία ευκαιρίας





## Συμμετοχή σε Διεθνείς Οργανισμούς

Η Κυπριακή Δημοκρατία είναι μέλος των: Australia Group, CN, CE, CFSP, EBRD, EIB, EE, FAO, IAEA, IBRD, ICAO, ICC, ICCT, ITUC, IDA, IFAD, IFC, IHO, ILO, IMF, IMO, Interpol, IOC, IOM, IPU, ITU, MIGA, Κίνηση Αδεσμεύτων, NSG, OPCW, OSCE, PCA, UN, UNCTAD, UNESCO, UNHCR, UNIDO, UPU, WCL, WCO, WFTU, WHO, WIPO, WMO, WTO, WTοO, WTO.<sup>[17]</sup> <sup>[18]</sup>

## Εξωτερικές Συνδέσεις

- Κυπριακή Κυβέρνηση <sup>[19]</sup> - Επίσημη ιστοσελίδα της Κυπριακής κυβέρνησης.
- Βουλή των Αντιπροσώπων <sup>[20]</sup> - Επίσημη ιστοσελίδα της Βουλής των Αντιπροσώπων της Κύπρου.
- Γραφείο Τύπου και Πληροφοριών <sup>[21]</sup>
- Κεντρική Τράπεζα της Κύπρου <sup>[22]</sup>
- Παρουσίαση για την Κύπρο <sup>[23]</sup> - Επίσημη παρουσίαση με πολυμέσα για την Κύπρο που καλύπτει μεγάλο φάσμα θεμάτων. Η παρουσίαση και το συναφές υλικό μπορούν επίσης να αναρτηθούν και να χρησιμοποιηθούν ανεξάρτητα από τον ιστοχώρο.
- Μουσεία στην Κύπρο <sup>[24]</sup>
- Κυπριακό Εμπορικό Κέντρο Ύπατης Αρμοστείας Λονδίνου <sup>[25]</sup>
- Βουλευτικές Εκλογές 2006 <sup>[26]</sup>

## Πηγές

- Ένα αρκετά μεγάλο μέρος των παραπάνω πληροφοριών έχει μεταφραστεί από το World Factbook της CIA του 2000 και 2003
- Σαββίδη Αντρέα, "Γενικές Γνώσεις", Τόμος II, Κεφ. 3, "Γεωγραφία της Κύπρου", Αναθεωρημένη Έκδοση 12.12.2008

## Παραπομπές

- [1] [http://stable.toolserver.org/geohack/geohack.php?language=el&pagename=%CE%9A%CF%8D%CF%80%CF%81%CE%BF%CF%82&params=35.1167\\_N\\_33.4\\_E\\_type:country](http://stable.toolserver.org/geohack/geohack.php?language=el&pagename=%CE%9A%CF%8D%CF%80%CF%81%CE%BF%CF%82&params=35.1167_N_33.4_E_type:country)
- [2] Total population - At 1 January (<http://epp.eurostat.ec.europa.eu/tgm/table.do?tab=table&language=en&pcode=tps00001&tableSelection=1&footnotes=yes&labeling=labels&plugin=1>). Eurostat (ανακτήθηκε 06-04-2009 )
- [3] Έκθεση Οκτωβρίου 2009 [[ΔNT (<http://www.imf.org/external/pubs/ft/weo/2009/02/weodata/weorept.aspx?sy=2004&ey=2009&scsm=1&ssd=1&sort=country&ds=.&br=1&c=423&s=NGDPD,NGDPDPC,PPPGDP,PPPPC,LP&grp=0&a=&pr.x=58&pr.y=8>)]], ανακτήθηκε 18-10-2009.
- [4] CIA World Factbook (<https://www.cia.gov/library/publications/the-world-factbook/geos/cy.html>)
- [5] Fisher, Fred H. *Cyprus: Our New Colony And What We Know About It*. London: George Routledge and Sons 1878, pp. 13-14.
- [6] Les îles des Princes, banlieue maritime d'Istanbul: guide touristique - Page 136 by Ernest Mamboury
- [7] Κύπρος: Αποκαλύψεις για το ρόλο της ΕΟΚΑ Β' στο προδοτικό πραξικόπημα της 15ης Ιουλίου (<http://www.greeknewsonline.com/modules.php?name=News&file=article&sid=8953>)
- [8] εφημερίδα Καθημερινή ([http://news.kathimerini.gr/4dcgi/\\_w\\_articles\\_politics\\_100005\\_18/12/2008\\_296485](http://news.kathimerini.gr/4dcgi/_w_articles_politics_100005_18/12/2008_296485)), 18 Δεκεμβρίου 2008.
- [9] Σαββίδη Αντρέα, "Γενικές Γνώσεις", Τόμος 1, Κεφ. 23, σελ. 21
- [10] <http://www.ucy.ac.cy>
- [11] <http://www.cut.ac.cy>
- [12] <http://www.ouc.ac.cy>
- [13] <http://www.euc.ac.cy>
- [14] <http://www.unic.ac.cy>
- [15] <http://www.frederick.ac.cy/>
- [16] <http://www.nup.ac.cy/>
- [17] CIA - The World Factbook - Cyprus (<https://www.cia.gov/library/publications/the-world-factbook/geos/cy.html>). Cia.gov (2008-12-18) (ανακτήθηκε 2009-01-06 )
- [18] European Commission - Enlargement: Archives Country Profiles ([http://ec.europa.eu/enlargement/archives/enlargement\\_process/past\\_enlargements/eu10/cyprus\\_en.htm](http://ec.europa.eu/enlargement/archives/enlargement_process/past_enlargements/eu10/cyprus_en.htm)). Ec.europa.eu (ανακτήθηκε 2009-01-06 )

- 
- [19] <http://www.cyprus.gov.cy>
- [20] <http://www.parliament.cy>
- [21] <http://www.moi.gov.cy/moi/pio/pio.nsf/cbb5d287e0887dd9c2256d08003475ad/51e866de8a63a4f9c2256d11002be4ff?OpenDocument>
- [22] <http://www.centralbank.gov.cy>
- [23] <http://www.aspectsofcyprus.com>
- [24] <http://www.moi.gov.cy/moi/pio/pio.nsf/all/FCAAA299A3E2E36BC2257084004DEFEF?opendocument>
- [25] <http://www.cyprustrade.co.uk/>
- [26] <http://www.ekloges.pio.gov.cy>
-

# Σικελία

Συντεταγμένες: 37°34'00"N 14°16'00"E37.5667, 14.2667 <sup>[1]</sup>

<b>Σικελία</b> Sicilia	
	
<b>Γεωγραφία</b>	
	
<b>Τοποθεσία</b>	Μεσόγειος Θάλασσα
<b>Έκταση</b>	25.708 τ.χλμ
<b>Χώρες</b>	
	 Ιταλία
<b>Πρωτεύουσα</b>	Παλέρμο (πληθ. 657.935)
<b>Δημογραφικά Χαρακτηριστικά</b>	
<b>Πληθυσμός</b>	5.036.666
<b>Πυκνότητα</b>	195,9 /τ.χλμ
<b>Ιστότοπος</b>	
<a href="http://www.regione.sicilia.it">www.regione.sicilia.it</a> <sup>[2]</sup>	

Η **Σικελία** είναι μια αυτόνομη περιοχή της Ιταλίας και το μεγαλύτερο νησί όλης της Μεσογείου, με έκταση 25.708 τ.χλμ.. Πρωτεύουσα του νησιού είναι το Παλέρμο.

## Γεωγραφία

Τα στενά της Μεσσήνης χωρίζουν τη Σικελία από την Ιταλία και ειδικότερα από την περιοχή της Καλαβρίας. Το ηφαίστειο της Αίτνας βρίσκεται κοντά στην Κατάνη. Η Αίτνα έχει υψόμετρο 3.320 μέτρα και είναι το υψηλότερο ηφαίστειο της Ευρώπης και ένα από τα πλέον ενεργά παγκοσμίως.

Τα Αιολικά νησιά στα βόρεια, ανήκουν διοικητικά στη Σικελία όπως και τα νησιά *Αιγάδες*, το νησί *Παντελλερία* στα δυτικά, το νησί *Ustica* (Οστεώδες) στα βορειοδυτικά και τα *Πελάγια* νησιά στα νοτιοδυτικά.



Εικόνα δορυφόρου στην οποία φαίνεται η έκρηξη του ηφαιστίου Αίτνα το 2002.

## Ιστορία

Οι πρώτοι κάτοικοι της Σικελίας, ήταν φυλές γνωστές στους Έλληνες ως Ελυμοί, Σικανοί και Σικελοί. Από αυτούς, οι Σικελοί ήταν αυτοί που έφτασαν τελευταίοι και σχετίζονταν με τους κατοίκους της νοτίου Ιταλίας, όπως τους *Ιταλούς*, τους *Οινοτρειείς* κλπ. Για τους Σικανούς πιθανολογείται να έχουν Ιβηρική προέλευση, ενώ οι Ελυμοί μάλλον είχαν έρθει από την περιοχή του Αιγαίου.

Η Σικελία αποικίστηκε από Έλληνες και Φοίνικες από τον 8ο π.Χ. αιώνα. Το 734 π.Χ., από Κορίνθιους ιδρύθηκαν οι Συρακούσες, η σπουδαιότερη αποικία στη Σικελία. Άλλες σημαντικές ελληνικές αποικίες ήταν η Γέλα, ο Ακράγας, ο Σελινούντας, η Ιμέρα και η Μεσσήνη. Αυτές οι ελληνικές πόλεις κράτη ήταν μεγάλης σημασίας για το σύνολο του ελληνικού πολιτισμού, μαζί με αυτές τις νοτίου Ιταλίας αποτελούσαν την Μεγάλη Ελλάδα. Ο Εμπεδοκλής και ο Αρχιμήδης ήταν από τη Σικελία. Η Σικελία ήταν από την αρχαιότητα μεγάλο κέντρο παραγωγής σιταριού (περιζήτητο για τις πόλεις της κυρίως Ελλάδας). Υπήρξε πολλές φορές παρέμβαση στα πολιτικά των σικελικών πόλεων από τις πόλεις της κυρίως Ελλάδας, είτε αυτή είχε ζητηθεί είτε όχι.

Οι Φοίνικες είχαν και αυτοί αρκετές αποικίες, όπως η *Zis* (Πάνορμος για τους Έλληνες, σημερινό Παλέρμο), το Λιλύβαιο κλπ. Ο ανταγωνισμός Ελλήνων και Φοινίκων για το έλεγχο της Μεσογείου τους έφερε αντιμέτωπους και η Σικελία ήταν το μέρος όπου οι δύο πολιτισμοί ήταν πιο κοντά. Η Καρχηδόνα ήταν πολύ κοντά στο νοτιοδυτικό άκρο του νησιού και το 480 π.Χ., πιθανότατα σε συνεννόηση με τους Πέρσες, επιχείρησαν την κατάληψη ολόκληρου του νησιού αλλά ηττήθηκαν στη Μάχη της Ιμέρας. Από τότε και μέχρι την κατάληψη του νησιού από τους Ρωμαίους (242 π.Χ.), Έλληνες και Καρχηδόνιοι αποκτούσαν, άλλοτε περισσότερο και άλλοτε λιγότερο, τον έλεγχο του νησιού, με τις Συρακούσες και το Λιλύβαιο να παραμένουν οι πυρήνες αντίστασης για τους Έλληνες και για τους Καρχηδονίους αντίστοιχα.

Από το 242 π.Χ. η Ρώμη κάνει τη Σικελία την πρώτη επαρχία εκτός ιταλικού εδάφους. Η αρχική επιτυχία των Καρχηδονίων στον Β΄ Καρχηδονιακό Πόλεμο, προκάλεσε την εξέγερση πολλών Σικελικών πόλεων, η Ρώμη



Η σημαία της Σικελίας.

έστειλε στρατό για να καταστείλει την εξέγερση και ήταν κατά τη διάρκεια εκείνης της πολιορκίας των Συρακουσών που σκοτώθηκε ο Αρχιμήδης.

Για τους επόμενους 6 αιώνες η Σικελία παραμένει ρωμαϊκή επαρχία, τροφοδότης της Ρώμης σε σιτηρά. Καθ' όλη αυτή την περίοδο διατηρείται αμείωτος ο ελληνικός χαρακτήρας του νησιού.

Το 440 η Σικελία παραδίνεται στον Βάνδαλο βασιλιά Γιζέριχο. Μερικές δεκαετίες αργότερα περιήλθε στην κατοχή των Οστρογόθων, όπου και παρέμεινε μέχρι την κατάληψή της, και προσάρτησή της στη Βυζαντινή Αυτοκρατορία, από τον στρατηγό Βελισσάριο το 535. Το 550 άλλος Οστρογόθος, ο Τοτίλας, κατέλαβε τη Σικελία, για να ηττηθεί και σκοτωθεί από τον βυζαντινό στρατηγό Ναρσή το 552. Μεταξύ 662 και 668 οι Συρακούσες έγιναν ατύπως η πρωτεύουσα του Βυζαντινού κράτους, κατά τη βασιλεία του αυτοκράτορα Κώνσταντα Β'. Η βυζαντινή περίοδος λήγει με την Αραβική κατάκτηση (827 - 902). Αναφέρεται από πηγές της εποχής ότι οι Σικελοί μιλούσαν ελληνική ή ιταλοελληνική διάλεκτο, τουλάχιστον μέχρι τον 10ο αιώνα.

Μετά τους Άραβες ήρθαν οι Νορμανδοί (1060 - 1090). Το 1130 δημιουργείται το νορμανδικό Βασίλειο της Σικελίας (που περιλάμβανε και τη Νότιο Ιταλία) το οποίο γίνεται ένα από τα πλουσιότερα της Ευρώπης. Το 1194, η νορμανδική δυναστεία των Ωτβίλ (Hauteville) παραχωρεί τη θέση της στη γερμανική (από τη Σουαβία), των Χοχενστάουφεν (Hohenstaufen), με πρωτεύουσα πάντα το Παλέρμιο. Λόγω των σταυροφοριών που γίνονταν εκείνη την εποχή υπήρξαν ταραχές και συγκρούσεις μουσουλμάνων (Αράβων) και χριστιανών με αποτέλεσμα ο Φρειδερίκος Β' να διώξει όλους τους Άραβες που είχαν απομείνει στο νησί, το 1224.

Το 1266, οι Χοχενστάουφεν ήρθαν σε σύγκρουση με τον Πάπα. Ο Πάπας, ψάχνοντας έναν καινούριο βασιλιά της Σικελίας που θα ήταν συνεννοήσιμος και φιλικά προσκείμενος στην Αγία Έδρα, τον βρήκε στο πρόσωπο του Καρόλου Α', δούκα του Ανζού και αδελφού του Αγίου Λουδοβίκου, βασιλιά της Γαλλίας. Ο Κάρολος νίκησε τους Χοχενστάουφεν και κατέλαβε τη Σικελία με τις ευλογίες του Πάπα. Οι Σικελοί δυσανασχετούσαν με τη διακυβέρνησή του. Η αντίδραση στη Φράγκικη κατοχή κατέληξε στους Σικελικούς Εσπερινούς (1282) και σε έναν πόλεμο που ενέπλεξε όλες σχεδόν τις ευρωπαϊκές δυνάμεις της εποχής. Η Σικελία στο τέλος του πολέμου έγινε ανεξάρτητο βασίλειο με ηγεμόνες από την Αραγωνία, ενώ οι Ανζού συνέχισαν να κυβερνούν στη Νότια Ιταλία με έδρα την Νάπολη.

Το 1479 περιήλθε στην κατοχή της Ισπανίας, το 1656 την έπληξε επιδημία πανούκλας και ακολούθησε ισχυρός σεισμός που έπληξε την ανατολική πλευρά του νησιού (1693). Το 1734 γίνεται το «Βασίλειο των δύο Σικελιών», αφού η Σικελία ενώθηκε με το Βουρβονικό βασίλειο της Νάπολης.

Η Σικελία ήταν το θέατρο μεγάλων επαναστατικών κινημάτων το 1820 και το 1848.

Το 1860 η Σικελία, μετά την εκστρατεία του Τζουζέπε Γκαριμπάλντι ενώθηκε με την υπόλοιπη Ιταλία. Το 1866 το Παλέρμιο επαναστάτησε κατά της Ιταλίας, η πόλη όμως βομβαρδίστηκε από το ιταλικό ναυτικό και οι πρωτεργάτες της επανάστασης εκτελέστηκαν, με αποτέλεσμα η Σικελία να υποταχθεί ξανά στο Ιταλικό κράτος. Από το 1861 έως το 1871, έλαβε χώρα ένας εκτεταμένος ανταρτοπόλεμος κατά των «ενωτικών», σε όλη τη Σικελία και νότια Ιταλία. Οι ιταλικές κυβερνήσεις επέβαλαν στρατιωτικό νόμο και ο ιταλικός στρατός ρήμαξε την περιοχή, εκτέλεσε χιλιάδες κατοίκους, φυλάκισε δεκάδες χιλιάδων, κατέστρεψε χωριά και απέλασε κόσμο. Αυτό είχε ως αποτέλεσμα την καταστροφή της οικονομίας της περιοχής και τη μαζική μετανάστευση. Το 1894, εργατικές ταραχές έφεραν ξανά τον στρατιωτικό νόμο.

Το δίκτυο οργανωμένου εγκλήματος, γνωστό ως Μαφία, μεγάλωσε στα τέλη του 19ου αιώνα και άπλωσε παρακλάδια και σε άλλες χώρες, κυρίως στις Η.Π.Α..

## Διοίκηση

Από το 1946 η Σικελία είναι αυτόνομη περιοχή της Ιταλίας.<sup>[3]</sup> Ο Πρόεδρος Σαλβατόρε Κουφάρο παραιτήθηκε στις 26 Ιανουαρίου 2008 και τρεις ημέρες μετά Πρόεδρος ανέλαβε προσωρινά ο αντιπρόεδρος, Λίνο Λεάντσα.

## Παραπομπές

[1] [http://stable.toolserver.org/geohack/geohack.php?language=el&](http://stable.toolserver.org/geohack/geohack.php?language=el&pagename=%CE%A3%CE%B9%CE%BA%CE%B5%CE%BB%CE%AF%CE%B1&params=37.5667_N_14.2667_E_type:isle)

[pagename=%CE%A3%CE%B9%CE%BA%CE%B5%CE%BB%CE%AF%CE%B1&params=37.5667\\_N\\_14.2667\\_E\\_type:isle](http://stable.toolserver.org/geohack/geohack.php?language=el&pagename=%CE%A3%CE%B9%CE%BA%CE%B5%CE%BB%CE%AF%CE%B1&params=37.5667_N_14.2667_E_type:isle)

[2] <http://www.regione.sicilia.it/>

[3] Rulers (<http://rulers.org/2008-01.html>)

### Περιφέρειες της Ιταλίας

Αμπρούτσο | Απουλία | Βένετο | Εμίλια-Ρομάνια | Καλαβρία | Καμπανία | Κοιλάδα της Αόστα | Λάτιο | Λιγουρία | Λομβαρδία | Μάρκε | Μολίζε | Μπαζιλικάτα | Ούμπρια | Πεδεμόντιο | Σαρδηνία | Σικελία | Τοσκάνη | Τρεντίνο | Νότιο Τυρόλο | Φρίουλι-Βενετία Τζιούλια

# Σαρδηνία

Συντεταγμένες: 40°01'40"N 9°04'10"E40.0278, 9.0694 <sup>[1]</sup>

<b>Σαρδηνία</b> <b>Sardegna</b>	
	
<b>Γεωγραφία</b>	
	
<b>Τοποθεσία</b>	Μεσόγειος Θάλασσα
<b>Έκταση</b>	23.821 τ.χλμ
<b>Υψηλότερη Κορυφή</b>	Πούντα Λα Μαριόρα (1.834 μ)
<b>Χώρες</b>	
	 Ιταλία
<b>Πρωτεύουσα</b>	Κάλιαρι (πληθ. 157.780)
<b>Δημογραφικά Χαρακτηριστικά</b>	
<b>Πληθυσμός</b>	1.670.219
<b>Πυκνότητα</b>	69,3 /τ.χλμ
<b>Ιστότοπος</b>	
<a href="http://www.regione.sardegna.it">www.regione.sardegna.it</a> <sup>[2]</sup>	

Η **Σαρδηνία** είναι το δεύτερο μεγαλύτερο νησί της Ιταλίας και γενικότερα της Μεσογείου με έκταση 23.821 τ.χλμ. και πληθυσμό 1,67 εκατομμυρίων. Βρίσκεται στο Τυρρηνικό πέλαγος, νότια της Κορσικής από την οποία χωρίζεται με το στενό του Μπονιφάτσιο. Το μέγιστο μήκος της από Βορρά προς Νότο είναι 270 χλμ., ενώ από Δυτικά προς Ανατολικά 145 χλμ.. Οι ακτές της Σαρδηνίας έχουν ανάπτυγμα περίπου 1.555 χλμ., βραχώδεις χωρίς μεγάλες κολπώσεις γι' αυτό και η νήσος χαρακτηρίζεται γενικά ως «αλίμενος».

### Κόλποι - Ακρωτήρια

Κυριότεροι κόλποι είναι προς βορρά ο κόλπος της Αζινάρα, προς νότο ο κόλπος του Κάλιαρι, προς νοτιοδυτικά ο κόλπος της Πάρμα και δυτικά ο κόλπος του Οριστάνο. Τα κυριότερα ακρωτήρια της Σαρδηνίας από βορρά προς δύση, κατά σειρά είναι τα: Τέστας, έναντι του στενού Μπονιφάτσιο, Φαλκόνε, έναντι της νήσου Αζινάρα, Δυτικά: Κάτσα, Σαν Μάρκο, Φραζέα και Τεουλάντα. Νότια: Σπαρτιβέντο, Ανατολικά (από Ν. προς Β.): Καριμπονάρα, Φερράτο, Μπελαρίστα, Μόντε Σάντο, Κομίνο, Κόντα Καβάλλο, Φιγκάρι και Φέρρο.

### Νησιά Σαρδηνίας

Γύρω από τη Σαρδηνία υπάρχουν μικρότερες νήσοι σπουδαιότερες των οποίων είναι προς Β. η Μανταλένα και Καπρέρα και η Αζινάρα προς ΒΔ., ενώ στα ΝΔ. υπάρχουν οι νήσοι Σαν Πιέντρο και Αντίοκο.

Η περιφερειακή πρωτεύουσα είναι το Κάλιαρι. Προσαρτήθηκε στο βασίλειο της Ιταλίας το 1861.

### Εξωτερικές συνδέσεις

- Επίσημη τουριστική ιστοσελίδα (Αγγλικά) <sup>[3]</sup>



Περιφέρειες της Ιταλίας
Αμπρούτσο   Απουλία   Βένετο   Εμίλια-Ρομάνια   Καλαβρία   Καμπανία   Κοιλάδα της Αόστα   Λάτιο   Λιγουρία   Λομβαρδία   Μάρκε   Μολίζε   Μπαζιλικάτα   Ούμπρια   Πεδεμόντιο   Σαρδηνία   Σικελία   Τοσκάνη   Τρεντίνο   Νότιο Τυρόλο   Φριούλι-Βενετία Τζιούλια



## Παραπομπές

- [1] [http://stable.toolserver.org/geohack/geohack.php?language=el&pagename=%CE%A3%CE%B1%CF%81%CE%B4%CE%B7%CE%BD%CE%AF%CE%B1&params=40.0278\\_N\\_9.0694\\_E\\_type:isle](http://stable.toolserver.org/geohack/geohack.php?language=el&pagename=%CE%A3%CE%B1%CF%81%CE%B4%CE%B7%CE%BD%CE%AF%CE%B1&params=40.0278_N_9.0694_E_type:isle)
  - [2] <http://www.regione.sardegna.it/>
  - [3] <http://www.sardegnaturismo.it/en/index.html>
-

# Κορσική

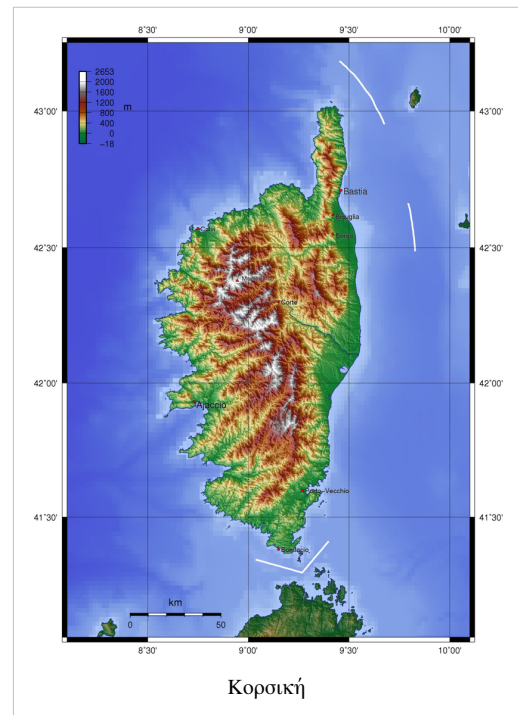
Συντεταγμένες: 42°09′00″N 9°04′60″E﻿ / ﻿42.15, 9.0833﻿ / 42.15; 9.0833<sup>[1]</sup>

<b>Κορσική</b> Corse	
	
<b>Γεωγραφία</b>	
	
<b>Τοποθεσία</b>	Μεσόγειος Θάλασσα
<b>Έκταση</b>	8.680 τ.χλμ
<b>Υψηλότερη Κορυφή</b>	Σίντο (2.710 μ)
<b>Χώρες</b>	
	 Γαλλία
<b>Πρωτεύουσα</b>	Αιάκειο (πληθ. 52.880)
<b>Δημογραφικά Χαρακτηριστικά</b>	
<b>Πληθυσμός</b>	302.000
<b>Πυκνότητα</b>	34,8 /τ.χλμ
<b>Ιστότοπος</b>	
<a href="http://www.corse.fr">www.corse.fr</a> <sup>[2]</sup>	

Η **Κορσική** (γαλλικά: *Corse*, κορσικανικά: *Corsica*) είναι το τέταρτο μεγαλύτερο νησί στην Μεσόγειο Θάλασσα, μετά τη Σικελία, τη Σαρδηνία και την Κύπρο. Βρίσκεται βόρεια της Σαρδηνίας, δυτικά της Ιταλίας και νοτιοανατολικά της Γαλλίας στην οποία ανήκει.

## Γεωγραφία

Είναι νησί ορεινό με ψηλότερη κορφή το όρος Σίντο (2.710 μ.). Στα ΝΔ. το έδαφος είναι πετρώδες κι οι ακτές γεμάτες απότομους βράχους. Η ίδια εμφάνιση σε πιο ήπιο βαθμό εξακολουθεί σ' όλες σχεδόν τις παραλίες με αρκετές εξαιρέσεις παραλιακών πεδιάδων που καταλήγουν σε αμμουδιές. Το κλίμα παρουσιάζει διάφορες ποικιλίες. Στα παράλια και στις χαμηλές κοιλάδες επικρατεί το αντιπροσωπευτικότερο μεσογειακό κλίμα. Σε ορισμένες περιοχές ο καύσωνας το καλοκαίρι είναι ανυπόφορος. Αντίθετα, σε ψηλότερες περιοχές, η ζέστη είναι πιο υποφερτή. Εκεί υπάρχουν μεγάλα δάση με καστανιές. Στα ορεινά υπάρχουν λιβάδια που συγκεντρώνουν τους βοσκούς. Είναι νησί 8.680 τετραγωνικών χιλιομέτρων και έχει 250.000 κατοίκους. Βρίσκεται στα βόρεια της Σαρδηνίας, από την οποία χωρίζεται από τον Πορθμό του Μπονιφάτσιου. Διοικητικά είναι διαιρεμένη στις δύο περιφέρειες της Νότιας Κορσικής (4.014 τ.χλμ., 119.000 κατ., πρωτεύουσα Αιάκειο ή Αζάτσιο) και Βόρειας Κορσικής (4.666 τ.χλμ., 132.000 κατ., πρωτεύουσα Μπαστιά). Έχει ελλειπτική μορφή και μακραίνει προς τα βορειο-ανατολικά σε μία χερσόνησο. Είναι κυρίως ορεινή (όρος Σίντο 2.710 μ.). Οι ακτές ξεδιπλώνονται για 1.200 χιλιόμετρα. Η δυτική χαρακτηρίζεται από μεγάλους κολπίσκους και η ανατολική αποτελείται από μια χαμηλή γραμμή. Το κλίμα είναι μεσογειακού τύπου.



## Οικονομία

Άλλοτε, οι καλλιέργειες της Κορσικής επαρκούσαν για τις ανάγκες της. Σήμερα περιορίζονται στις κλασικές μεσογειακές: σιτάρι, ελιές, αμπέλια. Στη χερσόνησο του Κορσικού ακρωτήριου οι κάτοικοι φτιάχνουν γλυκά κρασιά. Βγάζει τυρί που το στέλνει στη Γαλλία, στα τυροκομεία της Ροκφόρ. Επίσης αρκετά σημαντική είναι η εκμετάλλευση των δασών, ενώ το ψάρεμα έχει γίνει δευτερεύοντας πόρος. Ο τουρισμός αναπτύσσεται. Τα κύρια λιμάνια είναι η Μπαστιά, το Αιάκειο, το Προπριάνο.

## Ετυμολογία

Η νήσος ήταν γνωστή στην αρχαίους θαλασσοπόρους ήδη από τη Μυκηναϊκή εποχή. Η ονομασία "Κύρνος" που τις προσέδωσαν οι αρχαίοι Έλληνες (1η χιλιετηρίδα π.Χ.) πιθανότατα έχει την ίδια ρίζα με τη λατινική ονομασία "Corsica". Πιθανώς όμως η αρχική ονομασία (2η χιλιετηρίδα π.Χ) να ήταν *Σύρνος* η οποία παραπέμπει στην λέξη *Σειρήνες* οπότε υπάρχει πιθανότητα η Κύρνος/Κορσική να ήταν η νήσος των Σειρήνων ή Σειρηνοσούν που αναφέρεται στην Οδύσσεια του Ομήρου.

## Ιστορία

Η Κορσική έχει περάσει από πολλές κατοχές. Από τα αρχαία χρόνια ήταν εστία διαμάχης των μεγάλων γειτόνων της. Αρκετό διάστημα έμεινε κάτω από την κυριαρχία της Γένουας μέχρι που παραχωρήθηκε στη Γαλλία το 1768 με τη συνθήκη των Βερσαλλιών. Η Κορσική δε σταμάτησε ποτέ να επαναστατεί για να αποκτήσει την αυτονομία της. Έχει αναδείξει πολλούς ήρωες, που αγωνίστηκαν για την εθνική της ανεξαρτησία όπως ο Παολί (κινήματα 1793 - 1795). Χαρακτηριστικό είναι ότι ο Ναπολέων Βοναπάρτης, αν και Κορσικανός, κατάπνιξε τα κινήματα και προσάρτησε την Κορσική στη γαλλική αυτοκρατορία. Στους δύο τελευταίους παγκόσμιους πολέμους η Ιταλία διεκδίκησε την Κορσική, αλλά χωρίς αποτέλεσμα. Στην Κορσική, την περίοδο της τουρκοκρατίας, εγκαταστάθηκαν πολλοί Μανιάτες που έγιναν καθολικοί (Ουνίτες). Η ελληνική γλώσσα εξακολουθεί να ομιλείται στην Καργκέζε, όπως κι η γαλλική και η ιταλική.

## Παραπομπές

[1] <http://stable.toolserver.org/geohack/geohack.php?language=el&>

[pagename=%CE%9A%CE%BF%CF%81%CF%83%CE%B9%CE%BA%CE%AE&params=42.15\\_N\\_9.0833\\_E\\_type:isle](http://stable.toolserver.org/geohack/geohack.php?language=el&pagename=%CE%9A%CE%BF%CF%81%CF%83%CE%B9%CE%BA%CE%AE&params=42.15_N_9.0833_E_type:isle)

[2] <http://www.corse.fr/>

# Πηγές άρθρων και Συνεισφέροντες

**Κύπρος** Πηγή: <http://el.wikipedia.org/w/index.php?oldid=2105203> Συνεισφέροντες: \*Αλέξανδρος, Alaniaris, Aloizou, Andkand, Ank, ArielGlenn, Avala, Badseed, Cdymiotos, CeeKay, Chneophytou, Christos Vittoratos, CommonsDelinker, Dai, Diamond, EGGLI ANDREOU, Egmontaz, Ekton, EleftheriosKosmas, FocalPoint, Gavrilis, George352, George35362, Geored, Geraki, Giorgosoly, Hypnotist, Icarus, JSF83, Jake V, Kalogeropoulos, Kdemetriou, Keravnos-Thundersub, Kolja21, Kostisl, Kupirijo, Larisv, Lemur12, Leonariso, Loizos, Lord Makro, Loveless, Lucinos, MARKELLOS, Mdb, Mik, Nakos2208, Neo ^, Oxydo, Patriot8790, Peacemaking, Philologus, Purbo T, Q43, Romanm, S. Cruz, Shaylos1, Spartiatisl, Suisui, Templar52, Temporary-REX, TheoGotsis, Theogmike, Tony Esopi, Traroth, Trouble18, Ttzavaras, Ultratomio, Webkid, Xaris333, ZaDiak, Αιμε, Αναστάσιος, Αντιγόνη, Αντρικος, Αρχίδαμος, Αρχαιολόγος, Γιάννης Κόλλιας, ΚέκρωΨ, Καττούι, Μέανδρος, Μυρμηγκάκι, Πηνελόπη, Πολίτης, 184 ανώνυμες επεξεργασίες

**Σικελία** Πηγή: <http://el.wikipedia.org/w/index.php?oldid=2089939> Συνεισφέροντες: Alekkas, Aurilios, Badseed, FocalPoint, Geraki, Kostisl, Lemur12, Lord Makro, Loveless, Pumpie, Romanesco, Sp!ros, Ttzavaras, V-astro, Veron, 15 ανώνυμες επεξεργασίες

**Σαρδηνία** Πηγή: <http://el.wikipedia.org/w/index.php?oldid=2089930> Συνεισφέροντες: Aurilios, Christos Vittoratos, FocalPoint, Knop92, Kostisl, Lord Makro, Loveless, Nakos2208, Romanesco, Templar52, Veron, Μυρμηγκάκι, 4 ανώνυμες επεξεργασίες

**Κορσική** Πηγή: <http://el.wikipedia.org/w/index.php?oldid=2089906> Συνεισφέροντες: Aurilios, Badseed, Christos Vittoratos, Dada, Diamond, Dimboukas, Egmontaz, Heima, Loveless, MARKELLOS, Matesi1976, Nakos2208, Tony Esopi, Vasiliskrin, Veron, 11 ανώνυμες επεξεργασίες

# Πηγές Εικόνων, Άδειες και Συνεισφέροντες

**Εικόνα:Flag\_of\_Cyprus.svg** Πηγή: [http://el.wikipedia.org/w/index.php?title=Αρχείο:Flag\\_of\\_Cyprus.svg](http://el.wikipedia.org/w/index.php?title=Αρχείο:Flag_of_Cyprus.svg) Άδεια: Public Domain Συνεισφέροντες: AnonMoos, Consta, Dbenbenn, Denelson83, Er Komandante, Homo lupus, Klemen Kocjancic, Krinkle, Mattes, NeoCy, Neq00, Nightstallion, Oleh Kernytskyi, Pumbaa80, Reisio, Telim tor, ThomasPusch, Vzb83, 14 ανώνυμες επεξεργασίες

**Εικόνα:Cyprus coat of arms.png** Πηγή: [http://el.wikipedia.org/w/index.php?title=Αρχείο:Cyprus\\_coat\\_of\\_arms.png](http://el.wikipedia.org/w/index.php?title=Αρχείο:Cyprus_coat_of_arms.png) Άδεια: άγνωστος Συνεισφέροντες: Tizavaras

**Εικόνα:EU-Cyprus.svg** Πηγή: <http://el.wikipedia.org/w/index.php?title=Αρχείο:EU-Cyprus.svg> Άδεια: Creative Commons Attribution-Sharealike 3.0 Συνεισφέροντες: User:NuclearVacuum

**Image:Red Arrow Down.svg** Πηγή: [http://el.wikipedia.org/w/index.php?title=Αρχείο:Red\\_Arrow\\_Down.svg](http://el.wikipedia.org/w/index.php?title=Αρχείο:Red_Arrow_Down.svg) Άδεια: Public Domain Συνεισφέροντες: Dbenbenn, Juiced lemon, Redrose64, Trisreed, Vonvon, 2 ανώνυμες επεξεργασίες

**Αρχείο:Ethnographic-1.jpg** Πηγή: <http://el.wikipedia.org/w/index.php?title=Αρχείο:Ethnographic-1.jpg> Άδεια: Creative Commons Attribution 3.0 Συνεισφέροντες: User:NeoCy

**Αρχείο:Cyprus map el.jpg** Πηγή: [http://el.wikipedia.org/w/index.php?title=Αρχείο:Cyprus\\_map\\_el.jpg](http://el.wikipedia.org/w/index.php?title=Αρχείο:Cyprus_map_el.jpg) Άδεια: Creative Commons Attribution 3.0 Συνεισφέροντες: User:NeoCy

**Αρχείο:Cyprus districts-1.jpg** Πηγή: [http://el.wikipedia.org/w/index.php?title=Αρχείο:Cyprus\\_districts-1.jpg](http://el.wikipedia.org/w/index.php?title=Αρχείο:Cyprus_districts-1.jpg) Άδεια: Creative Commons Attribution 3.0 Συνεισφέροντες: User:NeoCy

**Αρχείο:Sicilian Flag.svg** Πηγή: [http://el.wikipedia.org/w/index.php?title=Αρχείο:Sicilian\\_Flag.svg](http://el.wikipedia.org/w/index.php?title=Αρχείο:Sicilian_Flag.svg) Άδεια: Public Domain Συνεισφέροντες: User:Klone123

**Αρχείο:Map Region of Sicilia.svg** Πηγή: [http://el.wikipedia.org/w/index.php?title=Αρχείο:Map\\_Region\\_of\\_Sicilia.svg](http://el.wikipedia.org/w/index.php?title=Αρχείο:Map_Region_of_Sicilia.svg) Άδεια: Public Domain Συνεισφέροντες: Gigillo83

**Αρχείο:Flag of Italy.svg** Πηγή: [http://el.wikipedia.org/w/index.php?title=Αρχείο:Flag\\_of\\_Italy.svg](http://el.wikipedia.org/w/index.php?title=Αρχείο:Flag_of_Italy.svg) Άδεια: Public Domain Συνεισφέροντες: see below

**Αρχείο:Etna i Sycylia.jpg** Πηγή: [http://el.wikipedia.org/w/index.php?title=Αρχείο:Etna\\_i\\_Sycylia.jpg](http://el.wikipedia.org/w/index.php?title=Αρχείο:Etna_i_Sycylia.jpg) Άδεια: Public Domain Συνεισφέροντες: User Kuba G on pl.wikipedia

**Αρχείο:Sicilia-Bandiera.png** Πηγή: <http://el.wikipedia.org/w/index.php?title=Αρχείο:Sicilia-Bandiera.png> Άδεια: Public Domain Συνεισφέροντες: User:Sinigagl

**Αρχείο:Bandiera ufficiale RAS.svg** Πηγή: [http://el.wikipedia.org/w/index.php?title=Αρχείο:Bandiera\\_ufficiale\\_RAS.svg](http://el.wikipedia.org/w/index.php?title=Αρχείο:Bandiera_ufficiale_RAS.svg) Άδεια: GNU Free Documentation License Συνεισφέροντες: User:Xander89

**Αρχείο:Map Region of Sardegna.svg** Πηγή: [http://el.wikipedia.org/w/index.php?title=Αρχείο:Map\\_Region\\_of\\_Sardegna.svg](http://el.wikipedia.org/w/index.php?title=Αρχείο:Map_Region_of_Sardegna.svg) Άδεια: Public Domain Συνεισφέροντες: Gigillo83

**Αρχείο:Sardinien.png** Πηγή: <http://el.wikipedia.org/w/index.php?title=Αρχείο:Sardinien.png> Άδεια: GNU Free Documentation License Συνεισφέροντες: Philip Schäfer

**Αρχείο:Flag of Corsica.svg** Πηγή: [http://el.wikipedia.org/w/index.php?title=Αρχείο:Flag\\_of\\_Corsica.svg](http://el.wikipedia.org/w/index.php?title=Αρχείο:Flag_of_Corsica.svg) Άδεια: Public Domain Συνεισφέροντες: user:Patricia.fidi

**Αρχείο:Corse locator map.svg** Πηγή: [http://el.wikipedia.org/w/index.php?title=Αρχείο:Corse\\_locator\\_map.svg](http://el.wikipedia.org/w/index.php?title=Αρχείο:Corse_locator_map.svg) Άδεια: Creative Commons Attribution-Sharealike 3.0 Συνεισφέροντες: User:Sting

**Αρχείο:Flag of France.svg** Πηγή: [http://el.wikipedia.org/w/index.php?title=Αρχείο:Flag\\_of\\_France.svg](http://el.wikipedia.org/w/index.php?title=Αρχείο:Flag_of_France.svg) Άδεια: Public Domain Συνεισφέροντες: User:SKopp, User:SKopp, User:SKopp, User:SKopp, User:SKopp, User:SKopp

**Αρχείο:Corsica\_topo.png** Πηγή: [http://el.wikipedia.org/w/index.php?title=Αρχείο:Corsica\\_topo.png](http://el.wikipedia.org/w/index.php?title=Αρχείο:Corsica_topo.png) Άδεια: άγνωστος Συνεισφέροντες: Zamonin

# Άδεια

---

Creative Commons Attribution-Share Alike 3.0 Unported  
<http://creativecommons.org/licenses/by-sa/3.0/>

---