

ΑΙΤΩΛΟΑΚΑΡΝΑΝΙΑ

ΛΙΜΝΕΣ

Περιεχόμενα

Άρθρα

Λίμνη Λυσιμαχία	1
Τριγωνίδα	1
Οξερός	2
Αμβρακία	3

Παραπομπές

Πηγές άρθρων και Συνεισφέροντες	4
Πηγές Εικόνων, Άδειες και Συνεισφέροντες	5


Άδειες Άρθρου

Άδεια	6
-------	---

Λίμνη Λυσιμαχία

Η **Λυσιμαχία** είναι λίμνη νοτίως της πόλης του Αγρινίου με επιφάνεια 13,2 τετραγωνικά χιλιόμετρα, περίμετρο 17 περίπου χιλιόμετρα και μέγιστο βάθος μόλις 9 μέτρα. Ακριβώς δίπλα της στα ανατολικά βρίσκεται η άλλη λίμνη του *μεγάλου Αιτωλικού Πεδίου* η Τριχωνίδα, με την οποία αποτελεί εννιαίο οικοσύστημα.

Παλιότερα οι δύο λίμνες ήταν εντελώς ενωμένες και αποτελούσαν έναν πλούσιο υγροβιότοπο. Όπως μαρτυρούν και αρκετοί περιηγητές του 19ου και των αρχών του 20ου αιώνα η περιοχή γύρω από τις λίμνες ήταν γεμάτη με αδιαπέραστα σχεδόν δάση. Μετά την κατασκευή της εθνικής οδού που διέρχεται ανάμεσα στις δύο λίμνες και διάφορα αρδευτικά έργα που ακολούθησαν η επικοινωνία ανάμεσα τους γίνεται μόνο μέσω ενός ελεγχόμενου καναλιού. Στη Λυσιμαχία καταλήγει ο χειμάρρος της *Ερμίτσας*, ενώ τα νερά της λίμνης έχουν διέξοδο και προς τον Αχελώο μέσω του *Δίμηκου* ποταμού.




Η Λυσιμαχία και στο βάθος το Αγρίνιο

Τριχωνίδα


Συντεταγμένες: 38°33'N 21°33'E38.55, 21.55 ^[1]

Η **Τριχωνίδα** είναι η μεγαλύτερη λίμνη της Ελλάδας. Βρίσκεται στον νομό Αιτωλοακαρνανίας, μεταξύ των επαρχιών Μεσολογγίου και Τριχωνίδας, νότια του Παναιτωλικού όρους και βόρεια Αρακύνθου, εκτεινόμενη από Ανατολάς προς Δυσμάς και συνδεόμενη με την δυτικά αυτής κείμενη Λυσιμαχία.

Έχει επιφάνεια 98,6 τετραγωνικά χιλιόμετρα, μέγιστο μήκος 19 km και μέγιστο βάθος 58 m. Στις όχθες της υπάρχουν πανέμορφα δάση από πλατάνια, λεύκες, ιτιές και πικροδάφνες. Πέρα από την φυσική της ομορφιά η περιοχή διαθέτει και μεγάλη βιοποικιλία, καθώς έχουν παρατηρηθεί περισσότερα από 200 είδη πουλιών, από τα οποία τα 50 θεωρούνται σπάνια. Ένα είδος ψαριού, που απαντάται μόνον στην λίμνη Τριχωνίδα είναι και ο Νανογωβιός. Πρόκειται για μικρό ψάρι, το οποίο έχει μήκος κοντά στα πέντε εκατοστά, και ζεί στα νερά της παραλίας. Γύρω από τη λίμνη υπάρχουν μικροί παραλίμνιοι οικισμοί. Ένας από αυτούς είναι και το χωριό Μυρτιά, γνωστό για τα λουτρά και τους πορτοκαλεώνες του. Σημαντικά χωριά της περιοχής είναι το Παναιτώλιο και το Καινούριο, που μαζί με την Νέα Αβώρανη αποτελούν πλέον τον Δήμο Θεοστέων. Στην περιοχή της Μακρυνείας, σημαντικότεροι σταθμοί είναι τα χωριά Καψοράχη, Γαβαλού, Ματαράγκα, Παπαδάτες, Κάτω Μακρινού.



Αποψη της λίμνης



Παραλία μετά τα λουτρά Μυρτιάς

Εξωτερικοί σύνδεσμοι

- Πληροφορίες για τη λίμνη Τριχωνίδα από την Ιστοσελίδα της Νομαρχίας Αιτ/νίας ^[2]
- Πληροφορίες και στην "Νέα Εποχή" Αγρινίου ^[3]
- Φωτογραφίες της λίμνης Τριχωνίδας ^[4]

Παραπομπές

- [1] http://stable.toolserver.org/geohack/geohack.php?language=el&pagename=%CE%A4%CF%81%CE%B9%CF%87%CF%89%CE%BD%CE%AF%CE%B4%CE%B1¶ms=38.55_N_21.55_E_type:waterbody
- [2] <http://www.aitnia.gr/Default.aspx?id=21>
- [3] <http://www.epoxi.gr/seeing2.htm>
- [4] <http://www.panoramio.com/user/705253/tags/Lake%20Trichonida>

Οξερός

Συντεταγμένες: 38°39'21"N 21°13'27"E38.65583, 21.22417 ^[1] Η λίμνη **Οξερός** (ή *Γαλίτσα*) βρίσκεται στην Αιτωλοακαρνανία, δυτικά του ποταμού Αχελώου, περίπου στο ίδιο γεωγραφικό πλάτος με την πόλη του Αγρινίου.

Το όνομά της έχει σλαβική προέλευση, καθώς *Οξέρο* είναι η σλαβική λέξη που σημαίνει «λίμνη». Έχει έκταση περίπου 10 τετραγωνικών χιλιομέτρων και βάθος 8-10 μέτρων, η στάθμη της όμως παρουσιάζει έντονες μεταβολές. Ο Οξερός σχηματίζεται από νερά του Αχελώου που εγκλωβίζονται στην περιοχή, όταν αυτός υπερχειλίζει, αλλά και από μικρούς χειμάρρους.

Παραπομπές

- [1] http://stable.toolserver.org/geohack/geohack.php?language=el&pagename=%CE%9F%CE%B6%CE%B5%CF%81%CF%8C%CF%82¶ms=38_39_21_N_21_13_27_E_

Αμβρακία

Το άρθρο αυτό αναφέρεται στην λίμνη Αμβρακία, για την αρχαία πόλη δείτε: Αρχαία Αμβρακία

Η **Αμβρακία**, είναι λίμνη της Αιτωλοακαρνανίας ευρισκόμενη μεταξύ του Αγρινίου και της Αμφιλοχίας. Απέχει μόλις ένα χιλιόμετρο από τη λίμνη του Οζερού.

Έχει μέγιστο μήκος 13,8 χλμ, πλάτος 3,8 χλμ και μέγιστο βάθος 40 μ. Χαρακτηριστικές όμως είναι οι έντονες διακυμάνσεις στη στάθμη του νερού και στην έκταση που καταλαμβάνει, κατά τη δεκαετία μάλιστα του '90 το τμήμα της που βρίσκεται από την πλευρά της γέφυρας προς την Αμφιλοχία σχεδόν χάθηκε από τη μείωση της ποσότητας του νερού.



Η λίμνη Αμβρακία

Πηγές άρθρων και Συνεισφέροντες

Αίμνη Λυσισαχία Πηγή: <http://el.wikipedia.org/w/index.php?oldid=1891193> Συνεισφέροντες: Alaniaris, Christaras A, Kostisl, Koukoulis, Lord Makro, Pumpie, Pvasiliadis, 1 ανώνυμες επεξεργασίες

Τριχονίδα Πηγή: <http://el.wikipedia.org/w/index.php?oldid=2005596> Συνεισφέροντες: Agrnet, Badseed, CeeKay, Etolos, Geomanjo, Geraki, KOSTAS ASTRA, Koukoulis, Lord Makro, Lucinos, MARKELLOS, Mircea, Pumpie, Pvasiliadis, Templar52, Δνόφος, 25 ανώνυμες επεξεργασίες

Οξερός Πηγή: <http://el.wikipedia.org/w/index.php?oldid=1882337> Συνεισφέροντες: Kostisl, Lord Makro, Μυρμηγκάκι

Αμβρακία Πηγή: <http://el.wikipedia.org/w/index.php?oldid=1878269> Συνεισφέροντες: ArielGlenn, Costas78, Erud, Lord Makro, Okle, Tzavaras, Vchorozopoulos, 1 ανώνυμες επεξεργασίες

Πηγές Εικόνων, Άδειες και Συνεισφέροντες

Εικόνα:Lysimachia Lake, Etoloakarnania, Greece - View upon the lake with the city of Agrinio in the background.jpg *Πηγή:* http://el.wikipedia.org/w/index.php?title=Αρχείο:Lysimachia_Lake,_Etoloakarnania,_Greece_-_View_upon_the_lake_with_the_city_of_Agrinio_in_the_background.jpg *Άδεια:* Attribution *Συνεισφέροντες:* User:Christaras A

Αρχείο:Trichonida Lake, Etoloakarnania, Greece - View upon the lake.jpg *Πηγή:* http://el.wikipedia.org/w/index.php?title=Αρχείο:Trichonida_Lake,_Etoloakarnania,_Greece_-_View_upon_the_lake.jpg *Άδεια:* Attribution *Συνεισφέροντες:* User:Christaras A

Αρχείο:Trichonida.jpg *Πηγή:* <http://el.wikipedia.org/w/index.php?title=Αρχείο:Trichonida.jpg> *Άδεια:* GNU Free Documentation License *Συνεισφέροντες:* Etolos

Εικόνα:Amvrakia5705.jpg *Πηγή:* <http://el.wikipedia.org/w/index.php?title=Αρχείο:Amvrakia5705.jpg> *Άδεια:* Attribution *Συνεισφέροντες:* Χρήστος Μακροζαχόπουλος Original uploader was Lord Makro at el.wikipedia

Άδεια

Creative Commons Attribution-Share Alike 3.0 Unported
<http://creativecommons.org/licenses/by-sa/3.0/>
