



ΠΕΡΙΠΑΤΟΣ ΣΤΟ ΚΑΣΤΡΙ

Τον Μάρτιο του 2024 το Σχολείο μας πραγματοποίησε εκπαιδευτική εκδρομή στο Καστρί. Ξεναγός μας ο κ. Ρούσσος Παρασκευάς, ο οποίος μας βοήθησε ιδιαίτερα και γι' αυτό τον ευχαριστούμε θερμά.




Αφετηρία μας η πλατεία του Βρουτσίου, όπου μας υποδέχτηκε με ένα ζεστό χαμόγελο. Στην αρχή του περιπάτου μας, στο βάθος αχνοφαινόταν η εκκλησία του Αη-Γιάννη. Το όμορφο τοπίο που απλωνόταν μπροστά μας μας έδινε δύναμη για το δύσκολο μονοπάτι. Ευχάριστη συνάντηση είχαμε με ένα χαρούμενο γαϊδουράκι που απολάμβανε ξένοιαστο την τροφή του.



Καθώς προχωρούσαμε στον ορίζοντα διακρίνονταν κάποια γειτονικά νησιά, αλλά και ο κόλπος των Καταπόλων μας χαιρετούσε.



Εντυπωσιακή ήταν η γλωρίδα, σχίνοι, θυμάρια, ασφόδελι ανθισμένοι, πολύχρωμες πόες μικρά λουλουδάκια που ξεπρόβαλλαν από τις σχισμές των βράχων.



Όταν περάσαμε την ολόλευκη αγκαλιά του Αη-Γιάννη παρατηρήσαμε ότι στην πυκνή βλάστηση του βουνού υπήρχαν δύο πεσμένες κολώνες. Ο κ. Παρασκευάς μας εξήγησε ότι το Καστρί είναι μία από τις τρεις πόλεις του νησιού και χρονολογείται από το 3000π.Χ. Οι μελετητές παρατηρούν ότι σ' αυτό το χώρο



υπάρχουν στοιχεία από πολλές ιστορικές περιόδους που μαρτυρούν τη μακριά και συνεχή ιστορία του τόπου.

Ακόμα μέσα στους τοίχους ανακαλύψαμε χτισμένα κομμάτια από πέτρες διαφόρων ειδών. Όσο πλησιάζαμε



η φαντασία μας ξυπνούσε και μας αποκάλυπτε μια ζωντανή πολιτεία όπου οι Αρκεσινιώτες δούλευαν, διασκέδαζαν, έκαναν τον περίπατό τους, συζητούσαν....



Μετά από λίγο μπήκαμε στον χώρο του κάστρου. Πρώτα- πρώτα είδαμε τρεις αγροικίες στις οποίες οι αγρότες είχαν χρησιμοποιήσει


μέλη από τον περιβάλλοντα χώρο για να τις χτίσουν. Ο κ. Ρούσσος μας εξήγησε ότι κάτι τέτοιο γίνονταν πολύ συχνά εκείνα τα χρόνια.



Στη συνέχεια μπήκαμε στην καρδιά της πολιτείας . Στο δρόμο μας συναντήσαμε ένα βαθύ πηγάδι και λίγο πιο πέρα ένα κομμάτι από αγάλμα. Ο κ. Παρασκευάς μας είπε πως πρόκειται για το ένα τέταρτο ενός αγάλματος και πως ζυγίζει 220 κιλά!!! Οι αρχαιολόγοι υποθέτουν πως είναι μέρος του μανδύα ενός γυναικείου αγάλματος και πως από την περιοχή μπορεί να μεταφερθεί μόνο με εναέριο μέσο, αφού δεν υπάρχει δρόμος για αυτοκίνητα.




Λίγο πιο μέσα εντοπίσαμε μια μαρμάρινη πλάκα η οποία έχει μια σκαλισμένη επιγραφή.



Περπατώντας κυκλικά βρεθήκαμε σε ένα σημείο όπου η άγρια φύση και τα νερά της θάλασσας , όπως φαίνονταν από ψηλά, μας μάγεψαν. Είδαμε τα απομεινάρια του τεράστιου τείχους που έμοιαζε με άνθρωπο και περιέβαλλε την αρχαία πόλη και αναλογιστήκαμε πώς να είχαν μεταφερθεί αυτές οι τεράστιες πέτρες εκεί. Επίσης είδαμε δυο τεράστιες κυλινδρικές πέτρες που δεν ήταν κολώνες, αλλά αποτελούσαν το αμυντικό σύστημα της Πόλης. Από εκεί οι κάτοικοι κυλούσαν τους τεράστιους βράχους για να εμποδίσουν την έφοδο των εχθρών. Ακόμα, οι αρχαιολόγοι υποθέτουν ότι εκεί ήταν το λιμάνι της πόλης.

Εξαιτίας της θέσης της η αρχαία Αρκεσίνη αποτελούσε κομβικό σημείο. Από εκεί έβλεπαν τους εχθρούς και μέσω φρουκτωριών ειδοποιούσαν και τις άλλες πόλεις.

Στο μεγαλύτερο μέρος της διαδρομής ανυπομονούσαμε για το κρυφό πέρασμα που μας είχε υποσχεθεί ο κ. Ρούσσος. Ήρθε η ώρα που μας το αποκάλυψε και μέσα από βράχους περάσαμε στην εξωτερική είσοδο της εκκλησίας της Παναγίας.



Η τελευταία μας στάση ήταν στην κορυφή του κάστρου στο δίκλιτο ξωκκλήσι της Παναγίας. Στο εσωτερικό του είδαμε βυζαντινές εικόνες, αρχαία μέλη και ένα ξυλόγλυπτο τέμπλο. Προσκυνήσαμε τον όμορφο ναό και κάτσαμε στο εξωτερικό του με συντροφιά το απέραντο γαλάζιο.

