



Κεφάλαιο 1. Πρώτη γνωριμία με την Ελλάδα



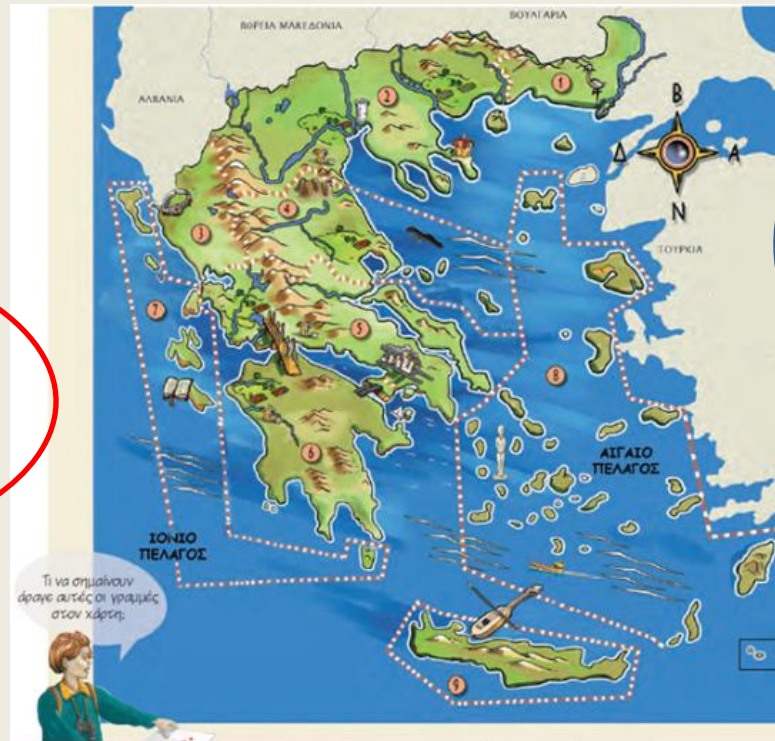
Χατζόγλου Μαρία

Τα γεωγραφικά διαμερίσματα της Ελλάδας

Η χώρα μας χωρίζεται σε εννιά μικρότερες περιοχές που λέγονται **γεωγραφικά διαμερίσματα**.



Τι σημαίνουν οι διακεκομμένες γραμμές στον χάρτη;




Οι διακεκομμένες γραμμές στον χάρτη είναι τα όρια του κάθε διαμερίσματος.




Ας τα
γνωρίσουμε ένα
ένα.





Η Θράκη απλώνεται ανάμεσα σε δύο μεγάλα ποτάμια: το Νέστο δυτικά και τον Έβρο ανατολικά. Είναι ένα σταυροδρόμι λαών και πολιτισμών, όπως και όλη η Ελλάδα.



Το όνομα Μακεδονία έχει ρίζα ελληνική. Μακεδνός ή Μακεδανός σημαίνει στα αρχαία ελληνικά μακρύς, ψηλός. Στη Μακεδονία γεννήθηκε ο Μέγας Αλέξανδρος.




Λένε ότι, πριν από πάρα πολλά χρόνια, στη θέση που βρίσκεται σήμερα η Θεσσαλία υπήρχε μια μεγάλη λίμνη. Ύστερα από κάποιο σεισμό έγινε το μεγάλο φαράγγι των Τεμπών και το νερό της λίμνης χύθηκε στη θάλασσα. Έτσι δημιουργήθηκε η πεδιάδα της Θεσσαλίας.



Οι άνθρωποι που κατοικούσαν τα αρχαία χρόνια στην **Ήπειρο** ονομάζονταν Σελλοί ή Ελλοί. Από αυτούς λέγεται ότι πήραν το όνομά τους οι Έλληνες.



Η Στερεά Ελλάδα λέγεται και Ρούμελη. Εκεί βρίσκεται η πρωτεύουσα της Ελλάδας, η Αθήνα.



Η Πελοπόννησος έχει σχήμα πλατανόφυλλου και πήρε το όνομά της από το μυθικό βασιλιά της Ολυμπίας, τον Πέλοπα. Λέγεται και Μοριάς.




Η [Κρήτη](#) είναι το μεγαλύτερο νησί της Ελλάδας. Βρίσκεται ανάμεσα στην Ευρώπη, την Ασία και την Αφρική. Είναι το σταυροδρόμι τριών ηπείρων.





Τα [Nησιά του Ιονίου Πελάγους](#) είναι επτά και γι' αυτό ονομάζονται και Επτάνησα. Σε ένα από αυτά, στη Ζάκυνθο, γεννήθηκε ο Διονύσιος Σολωμός, ο ποιητής που έγραψε τον εθνικό μας ύμνο.





Κυκλάδες



Δωδεκάνησα

Τα Νησιά του Αιγαίου Πελάγους είναι οι Κυκλάδες, τα Δωδεκάνησα και τα νησιά του Ανατολικού Αιγαίου.



Νησιά Ανατολικού Αιγαίου

Χατζόγλου Μαρία

