



Η Ευρωπαϊκή Ένωση



Μάθετε περισσότερα για την Ευρωπαϊκή Ένωση στη διεύθυνση europa.eu
Η υπηρεσία «Europe Direct» απαντά τις ερωτήσεις σας σχετικά με την ΕΕ:
καλέστε το 00 800 6 7 8 9 10 11 ή στείλετε ηλεκτρονικό ταχυδρομείο
μέσω του europa.direct.eu

Βέλγιο

 **Belgique/België** • ευρώ
ΠΡΩΤΕΥΟΥΣΑ Βρυξέλλες (Bruxelles/Brussel)
ΕΚΤΑΣΗ 30 666 km²
ΠΛΗΘΥΣΜΟΣ 11,4 εκατ.

Βουλγαρία

България — **Bulgaria** • βουλγαρικό λεβ
ΠΡΩΤΕΥΟΥΣΑ Σόφια (София — Sofia)
ΕΚΤΑΣΗ 110 996 km²
ΠΛΗΘΥΣΜΟΣ 7,1 εκατ.

Τσεχία

 **Česko** • τσεχική κορόνα
ΠΡΩΤΕΥΟΥΣΑ Πράγα (Praha)
ΕΚΤΑΣΗ 78 871 km²
ΠΛΗΘΥΣΜΟΣ 10,6 εκατ.

Δανία

Danmark • δανική κορόνα
ΠΡΩΤΕΥΟΥΣΑ Κοπεγχάγη (København)
ΕΚΤΑΣΗ 42 925 km²
ΠΛΗΘΥΣΜΟΣ 5,8 εκατ.


Γερμανία

 **Deutschland** • ευρώ
ΠΡΩΤΕΥΟΥΣΑ Βερολίνο (Berlin)
ΕΚΤΑΣΗ 357 569 km²
ΠΛΗΘΥΣΜΟΣ 82,8 εκατ.

Εσθονία

Eesti • ευρώ
ΠΡΩΤΕΥΟΥΣΑ Τάλιν (Tallinn)
ΕΚΤΑΣΗ 45 336 km²
ΠΛΗΘΥΣΜΟΣ 1,3 εκατ.

Ιρλανδία

 **Éire/Ireland** • ευρώ
ΠΡΩΤΕΥΟΥΣΑ Δουβλίνο (Baile Átha Cliath/Dublin)
ΕΚΤΑΣΗ 69 947 km²
ΠΛΗΘΥΣΜΟΣ 4,8 εκατ.

Ελλάδα

Ελλάδα — **Ellada** • ευρώ
ΠΡΩΤΕΥΟΥΣΑ Αθήνα (Athina)
ΕΚΤΑΣΗ 131 694 km²
ΠΛΗΘΥΣΜΟΣ 10,7 εκατ.

Ισπανία

 **España** • ευρώ
ΠΡΩΤΕΥΟΥΣΑ Μαδρίτη (Madrid)
ΕΚΤΑΣΗ 505 983 km²
ΠΛΗΘΥΣΜΟΣ 46,7 εκατ.

Γαλλία

France • ευρώ
ΠΡΩΤΕΥΟΥΣΑ Παρίσι (Paris)
ΕΚΤΑΣΗ 638 475 km²
ΠΛΗΘΥΣΜΟΣ 66,9 εκατ.


Κροατία

 **Hrvatska** • κροατική κορόνα
ΠΡΩΤΕΥΟΥΣΑ Ζάγκρεμπ (Zagreb)
ΕΚΤΑΣΗ 56 594 km²
ΠΛΗΘΥΣΜΟΣ 4,1 εκατ.

Ιταλία


Italia • ευρώ
ΠΡΩΤΕΥΟΥΣΑ Ρώμη (Roma)
ΕΚΤΑΣΗ 302 073 km²
ΠΛΗΘΥΣΜΟΣ 60,5 εκατ.


Κύπρος


 **Κύπρος** — **Kýpros/Kıbrıs** • ευρώ
ΠΡΩΤΕΥΟΥΣΑ Λευκωσία (Λευκωσία — Lefkosia/Lefkosa)
ΕΚΤΑΣΗ 9 253 km²
ΠΛΗΘΥΣΜΟΣ 0,9 εκατ.

Λετονία

Latvija • ευρώ
ΠΡΩΤΕΥΟΥΣΑ Ρίγα (Rīga)
ΕΚΤΑΣΗ 64 586 km²
ΠΛΗΘΥΣΜΟΣ 1,9 εκατ.

 Χώρες της Ευρωπαϊκής Ένωσης (Φεβρουάριος του 2020).

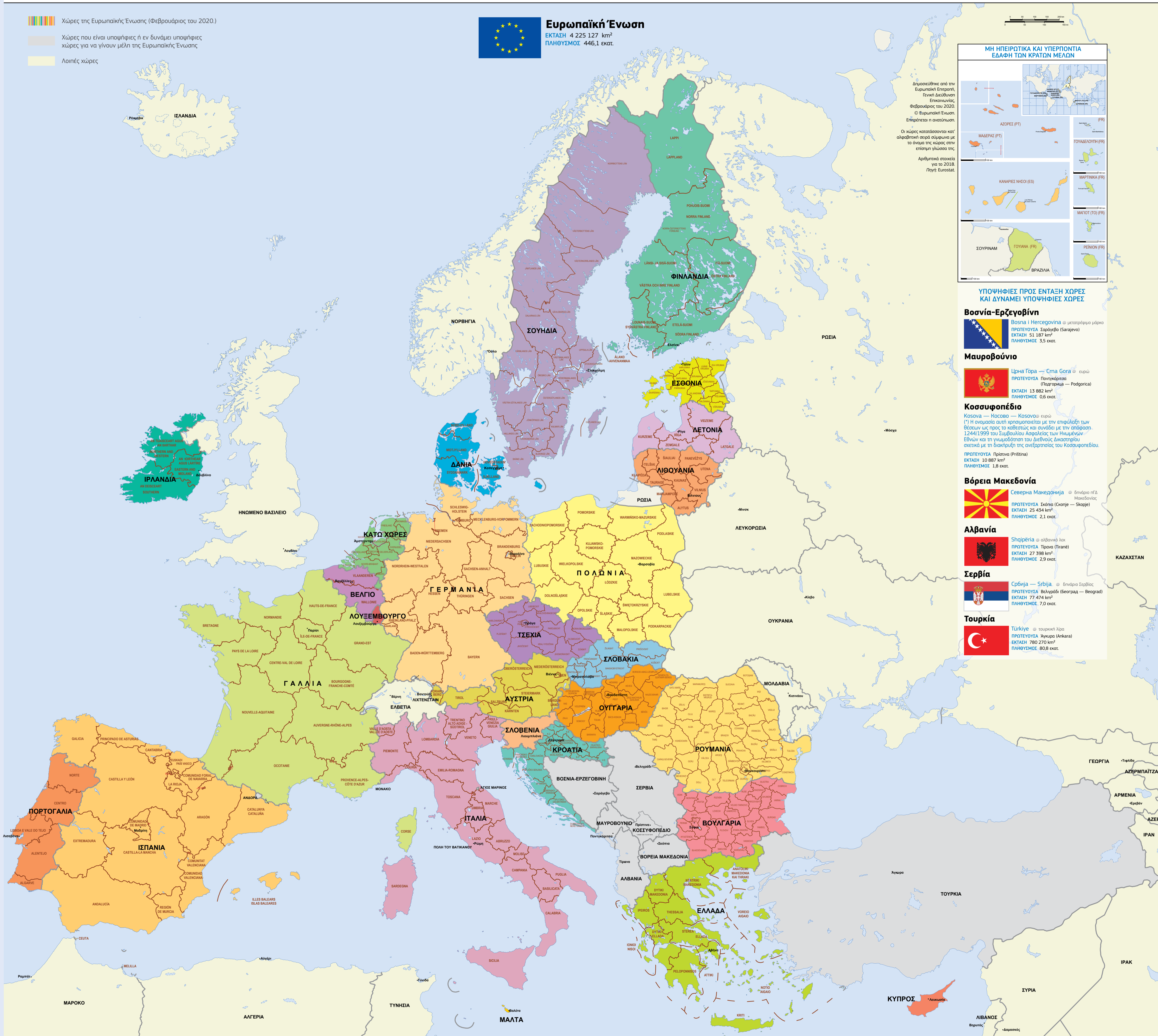
 Χώρες που είναι υποψήφιες ή εν δυνάμει υποψήφιες χώρες για να γίνουν μέλη της Ευρωπαϊκής Ένωσης

 Λοιπές χώρες

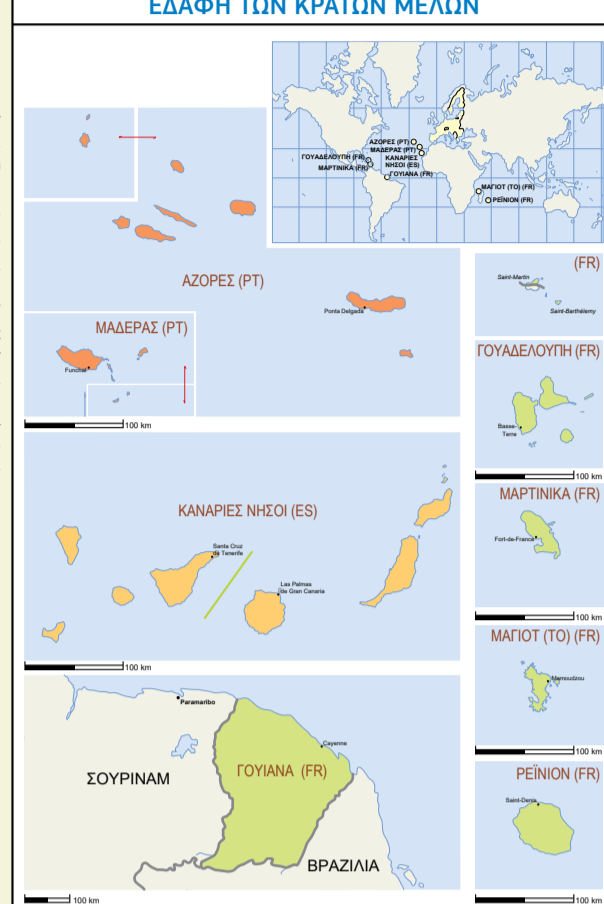


Ευρωπαϊκή Ένωση

ΕΚΤΑΣΗ 4 225 127 km²
ΠΛΗΘΥΣΜΟΣ 446,1 εκατ.



ΜΗ ΗΠΕΙΡΩΤΙΚΑ ΚΑΙ ΥΠΕΡΠΟΝΤΙΑ ΕΔΑΦΗ ΤΩΝ ΚΡΑΤΩΝ ΜΕΛΩΝ



ΥΠΟΨΗΦΙΕΣ ΠΡΟΣ ΕΝΤΑΣΗ ΧΩΡΕΣ ΚΑΙ ΔΥΝΑΜΕΙ ΥΠΟΨΗΦΙΕΣ ΧΩΡΕΣ


Βοσνία-Ερζεγοβίνη
 Βοσνία | Ηερζεγοβίνη • μεταβατικό μάρκο
ΠΡΩΤΕΥΟΥΣΑ Σαράγιβο (Sarajevo)
ΕΚΤΑΣΗ 51 187 km²
ΠΛΗΘΥΣΜΟΣ 3,5 εκατ.

Μαυροβούνιο
 **Црна Гора** — **Crna Gora** • ευρώ
ΠΡΩΤΕΥΟΥΣΑ Πονγκόριτσα (Ποτσόριτσα — Podgorica)
ΕΚΤΑΣΗ 13 882 km²
ΠΛΗΘΥΣΜΟΣ 0,6 εκατ.

Κοσσυφοπέδιο
Κόσσυφο — Κοσόβο — Κοσοβό • ευρώ
(?) Η ονομασία αυτή χρησιμοποιείται με την επιφύλαξη των θέσεων ως προς το καθεστώς και συνδέει με την απόφαση 1244(1999) του Συμβουλίου Ασφαλείας των Ηνωμένων Εθνών και τη γνωμοδότηση του Διεθνούς Δικαστηρίου σχετικά με τη διακρίση της ανεξαρτησίας του Κοσσυφοπέδιου.
ΠΡΩΤΕΥΟΥΣΑ Πρίστινα (Priština)
ΕΚΤΑΣΗ 10 887 km²
ΠΛΗΘΥΣΜΟΣ 1,8 εκατ.

Βόρεια Μακεδονία
 **Северна Македонија** • εθνικό μάρκο
ΠΡΩΤΕΥΟΥΣΑ Σκόπια (Скопје — Skopje)
ΕΚΤΑΣΗ 25 454 km²
ΠΛΗΘΥΣΜΟΣ 2,1 εκατ.

Αλβανία
 **Shqipëria** • αλβανικό λεκ
ΠΡΩΤΕΥΟΥΣΑ Τιράνα (Tiranë)
ΕΚΤΑΣΗ 27 398 km²
ΠΛΗΘΥΣΜΟΣ 2,9 εκατ.


Σερβία
 **Србија** — **Srbija** • εθνικό Σερβίας
ΠΡΩΤΕΥΟΥΣΑ Βελιγράδι (Београд — Beograd)
ΕΚΤΑΣΗ 77 474 km²
ΠΛΗΘΥΣΜΟΣ 7,0 εκατ.

Τουρκία
 **Türkiye** • τουρκική λίρα
ΠΡΩΤΕΥΟΥΣΑ Άγκυρα (Ankara)
ΕΚΤΑΣΗ 780 270 km²
ΠΛΗΘΥΣΜΟΣ 80,8 εκατ.


Λιθουανία

 **Lietuva** • ευρώ
ΠΡΩΤΕΥΟΥΣΑ Βίλνιους (Vilnius)
ΕΚΤΑΣΗ 65 284 km²
ΠΛΗΘΥΣΜΟΣ 2,8 εκατ.


Λουξεμβούργο

 **Luxembourg** • ευρώ
ΠΡΩΤΕΥΟΥΣΑ Λουξεμβούργο (Luxembourg)
ΕΚΤΑΣΗ 2 595 km²
ΠΛΗΘΥΣΜΟΣ 0,6 εκατ.


Ουγγαρία

 **Magyarország** • ουγγρικό φιορίνι
ΠΡΩΤΕΥΟΥΣΑ Βουδαπέστη (Budapest)
ΕΚΤΑΣΗ 93 012 km²
ΠΛΗΘΥΣΜΟΣ 9,8 εκατ.


Μάλτα

 **Malta** • ευρώ
ΠΡΩΤΕΥΟΥΣΑ Βαλέτα (Valletta)
ΕΚΤΑΣΗ 316 km²
ΠΛΗΘΥΣΜΟΣ 0,5 εκατ.


Κάτω Χώρες

 **Nederland** • ευρώ
ΠΡΩΤΕΥΟΥΣΑ Άμστερνταμ (Amsterdam)
ΕΚΤΑΣΗ 37 378 km²
ΠΛΗΘΥΣΜΟΣ 17,2 εκατ.


Αυστρία

 **Österreich** • ευρώ
ΠΡΩΤΕΥΟΥΣΑ Βιέννη (Wien)
ΕΚΤΑΣΗ 83 878 km²
ΠΛΗΘΥΣΜΟΣ 8,8 εκατ.


Πολωνία

 **Polska** • πολωνικό ζλότι
ΠΡΩΤΕΥΟΥΣΑ Βαρσοβία (Warszawa)
ΕΚΤΑΣΗ 311 928 km²
ΠΛΗΘΥΣΜΟΣ 38,0 εκατ.


Πορτογαλία

 **Portugal** • ευρώ
ΠΡΩΤΕΥΟΥΣΑ Λισαβόνα (Lisboa)
ΕΚΤΑΣΗ 92 227 km²
ΠΛΗΘΥΣΜΟΣ 10,3 εκατ.

Ρουμανία

 **România** • ρουμανικό λεύου
ΠΡΩΤΕΥΟΥΣΑ Βουκουρέστι (București)
ΕΚΤΑΣΗ 238 398 km²
ΠΛΗΘΥΣΜΟΣ 19,5 εκατ.

Σλοβενία

 **Slovenija** • ευρώ
ΠΡΩΤΕΥΟΥΣΑ Λιουμπλιάνα (Ljubljana)
ΕΚΤΑΣΗ 20 273 km²
ΠΛΗΘΥΣΜΟΣ 2,1 εκατ.


Σλοβακία

 **Slovensko** • ευρώ
ΠΡΩΤΕΥΟΥΣΑ Μπρατισλάβα (Bratislava)
ΕΚΤΑΣΗ 49 035 km²
ΠΛΗΘΥΣΜΟΣ 5,4 εκατ.

Φινλανδία

 **Suomi/Finland** • ευρώ
ΠΡΩΤΕΥΟΥΣΑ Ελσίνκι (Helsinki/Helsingfors)
ΕΚΤΑΣΗ 338 411 km²
ΠΛΗΘΥΣΜΟΣ 5,5 εκατ.

Σουηδία

 **Sverige** • σουηδική κορόνα
ΠΡΩΤΕΥΟΥΣΑ Στοκχόλμη (Stockholm)
ΕΚΤΑΣΗ 447 424 km²
ΠΛΗΘΥΣΜΟΣ 10,1 εκατ.