

A wide-angle landscape photograph of the Meteora region in Thessaly, Greece, during sunset. The sky is a mix of orange, red, and purple, with the sun low on the horizon. In the foreground, there are large, dark, craggy rock formations. A small village with red-roofed buildings is nestled on a rocky outcrop in the middle ground. The background shows rolling hills and mountains under the twilight sky.

**ΕΚΔΡΟΜΗ ΣΤΗ ΘΕΣΣΑΛΙΑ**

An aerial photograph of the Meteora region, showing a vast valley with a winding river. The landscape is a mix of green fields and rocky terrain. The sky is a clear, bright blue with some light clouds. The word 'ΜΟΥΖΑΚΙ' is overlaid in the center of the image in a stylized, blue, outlined font.

**ΜΟΥΖΑΚΙ**

A wide-angle landscape photograph of the Meteora region in Thessaly, Greece, during sunset. The sky is a mix of orange, red, and purple, with the sun low on the horizon. In the foreground, there are large, dark, craggy rock formations. A small village with red-roofed buildings is nestled on a rocky outcrop in the middle ground. The background shows rolling hills and mountains under the twilight sky.

**ΜΕΤΕΩΡΑ**



# ΘΕΣΣΑΛΙΑ

Η Θεσσαλία από τους Στέφανο μετά τον περιοχή από [Β΄ Ορσίνι](#), διαδέχθηκε αργότερα ο [Συμεών](#)

Ο Συμεών πέθανε διαδέχθηκε ο Ούρος, την εποχή που μοναστήρι (1373).

Θεσσαλίας ανέλαβαν στη

[Φιλανθρωπηνός](#) και ο [Μανουήλ](#)

αναγνώρισαν τη Βυζαντινή κυριαρχία μέχρι την κατάκτηση της από την [Οθωμανική Αυτοκρατορία](#). Η Οθωμανική κυριαρχία αμφισβητήθηκε τα πρώτα χρόνια μέχρι τη δεκαετία του 1420 που διορίστηκε κυβερνήτης ο [Τουραχάν μπέης](#), μετέφερε Τούρκους που ίδρυσαν τον [Τύρναβο](#). Η Θεσσαλία ανήκε στο [Σαντζάκι των Τρικάλων](#), διοικητική διαίρεση της Οθωμανικής Αυτοκρατορίας. Ξέσπασαν πολλές επαναστάσεις στην περιοχή όπως το 1600 αλλά ήταν όλες σύντομες και αποτυχημένες.

*Η Θεσσαλία είναι γεωγραφικό διαμέρισμα της Ελλάδας. Προσαρτήθηκε στο ανεξάρτητο κράτος της Ελλάδας το 1881, συμπεριλαμβάνοντας τότε και τη σημερινή Φθιώτιδα. Αποτελείται από τους νομούς [Λαρίσης](#), [Μαγνησίας](#), [Τρικάλων](#) και [Καρδίτσας](#).*

δέχτηκε επίθεση Σέρβους με τον Πρελζούμπ, θάνατο του η κατακτήθηκε τον [Νικηφόρο](#) τον τρία χρόνια (1359) [Ούρεσης Παλαιολόγος](#). Ούρεσης (1370) και τον γιος του Τζον κυβέρνησε μέχρι αποσύρθηκε σε Την κυβέρνηση της συνέχεια ο [Αλέξιος Άγγελος](#)

[Άγγελος Φιλανθρωπηνός](#) που





Μετέωρα - 8 Μοναστήρια




Ο Ληθαίος ποταμός (παραπόταμος του Πηνειού) διασχίζει την πόλη των Τρικάλων



Θέα στην Αργιθέα Η Αργιθέα είναι χωριό και ιστορικός δήμος της περιφερειακής ενότητας Καρδίτσας. Έδρα του δήμου είναι το Ανθηρό. Το όνομα προέρχεται από το ἀργός + θέα.



Η λίμνη Πλαστήρα που ονομάζεται και Ταμιευτήρας Ταυρωπού είναι μια τεχνητή λίμνη που τροφοδοτείται από τον ποταμό Ταυρωπό (Μέγδοβας), που βρίσκεται στην Καρδίτσα . Η λίμνη πήρε το όνομά της από τον Έλληνα στρατηγό και πολιτικό Νικόλαο Πλαστήρα.



Ν. Μαγνησίας – Βόλος








**Πήλιο - Πλάτανος χιλίων ετών στην Τσαγκαράδα** Τα πλατάνια κυριαρχούν στις πελλιορειτικές πλατείες, κάτω από αυτά τα αιωνόβια δένδρα διαδραματίζονται οι σημαντικότερες στιγμές των χωριών όπως γάμοι, γλέντια και πανηγύρια.. **Είναι ένα ζωντανό μνημείο της φύσης.**



**Σκιάθος** το νησί του Αλέξανδρου Παπαδιαμάντη




**Β. Σποράδες**



Λάρισσα



Όλυμπος



Ο ποταμός Πηνειός δίπλα από το Αισθητικό Άλσος της πόλης. Στο βάθος φαίνεται το βουνό Όσσα (Κίσαβος).