



Η Σαντορίνη, γνωστή από τους αρχαίους χρόνους ως Θήρα, είναι ένα από τα πιο διάσημα στον κόσμο νησιά, καθώς εκτός από την μοναδική της ομορφιά, αποτελεί το μοναδικό ενεργό ηφαίστειο, στην καλντέρα του οποίου μπορείτε να διαμείνετε, να απολαύσετε μοναδικά τοπικά προϊόντα και να πιείτε το ποτό ή τον καφέ σας!

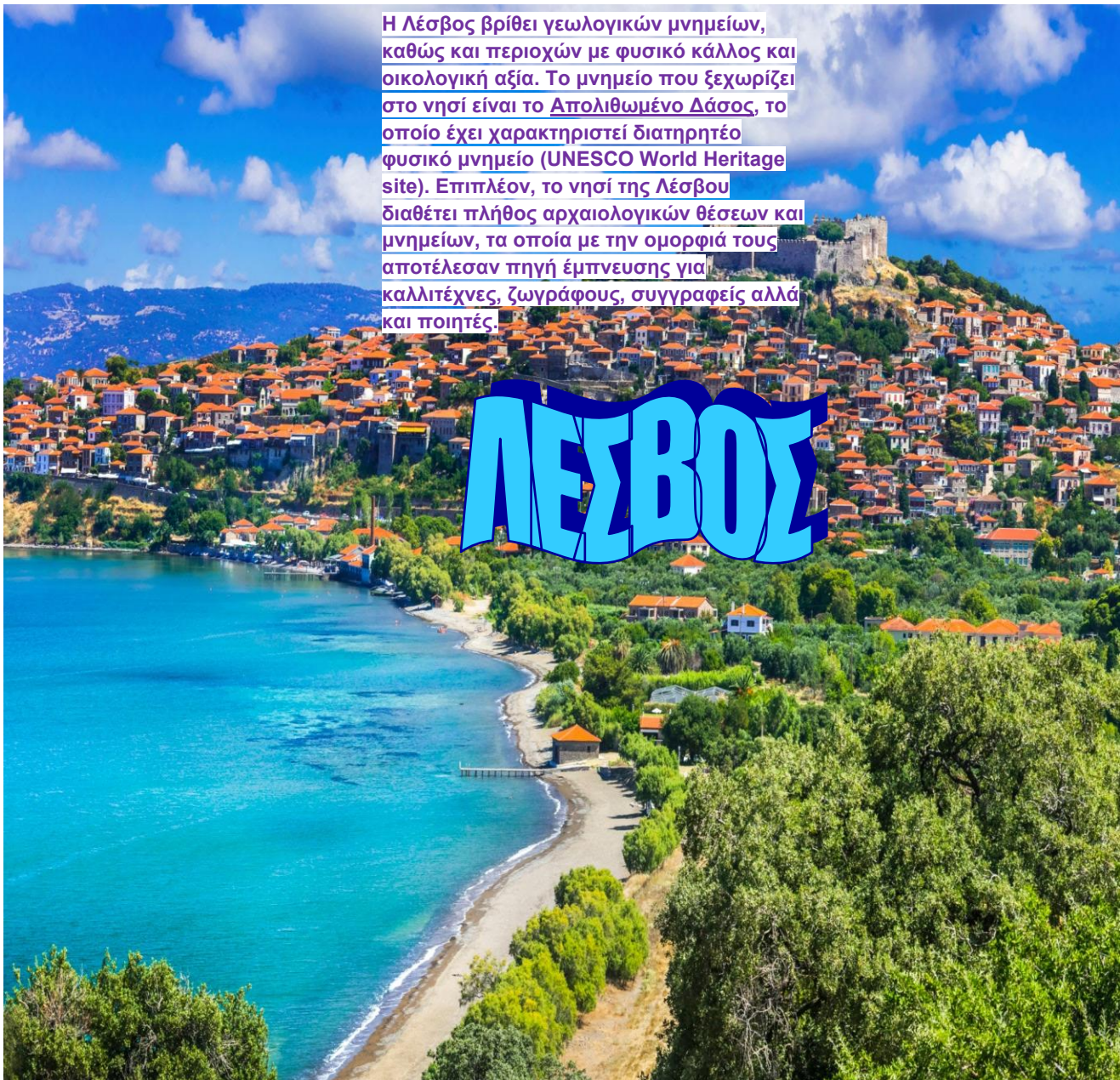
Βρίσκεται στο νοτιότερο σημείο των Κυκλάδων, κοντά στην Ανάφη, σε ένα σύμπλεγμα νησιών που αποτελείται από τη Θήρα, τη Θηρασιά (ή Θηρασία), το Ασπρονήσι, την Παλαιά και τη Νέα Καμένη.

Η Σαντορίνη είναι ένα από τα ενεργά ηφαίστεια στον ελλαδικό και ευρωπαϊκό χώρο. Δώδεκα τεράστιες εκρήξεις, μία κάθε 20.000 χρόνια περίπου, συνέβαλαν στη δημιουργία βυθίσματος (καλδέρας) γκρεμίζοντας το μεγαλύτερο τμήμα του ηφαιστείου, που επιμένει όμως να οικοδομείται ξανά και ξανά!



ονομασία) . Πρωτεύουσα της είναι τα Φηρά,

Η Σαντορίνη, Θήρα ή Στρογγύλη (παιλιότερη



Η Λέσβος βρίθκει γεωλογικών μνημείων, καθώς και περιοχών με φυσικό κάλλος και οικολογική αξία. Το μνημείο που ξεχωρίζει στο νησί είναι το Απολιθωμένο Δάσος, το οποίο έχει χαρακτηριστεί διατηρητέο φυσικό μνημείο (UNESCO World Heritage site). Επιπλέον, το νησί της Λέσβου διαθέτει πλήθος αρχαιολογικών θέσεων και μνημείων, τα οποία με την ομορφιά τους αποτέλεσαν πηγή έμπνευσης για καλλιτέχνες, ζωγράφους, συγγραφείς αλλά και ποιητές.

Η Λέσβος βρίθκει γεωλογικών μνημείων, καθώς και περιοχών με φυσικό κάλλος και οικολογική αξία. Το μνημείο που ξεχωρίζει στο νησί είναι το Απολιθωμένο Δάσος, το οποίο έχει χαρακτηριστεί διατηρητέο φυσικό μνημείο (UNESCO World Heritage site). Επιπλέον, το νησί της Λέσβου διαθέτει πλήθος αρχαιολογικών θέσεων και μνημείων, τα οποία με την ομορφιά τους αποτέλεσαν πηγή έμπνευσης για καλλιτέχνες, ζωγράφους, συγγραφείς αλλά και ποιητές.

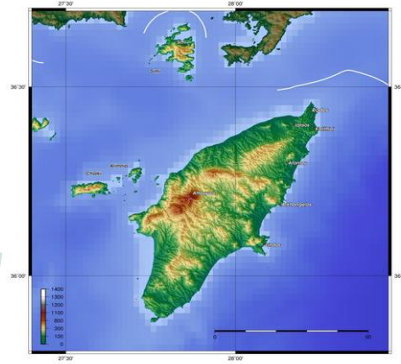
Η Μυτιλήνη είναι πόλη κτισμένη στο νοτιοανατολικό άκρο της νήσου Λέσβου.<sup>[1]</sup> Είναι πρωτεύουσα του νησιού, και του νομού της Λέσβου έδρα του Δήμου Μυτιλήνης και της περιφέρειας Βορείου Αιγαίου, διοικητικό, εμπορικό και πνευματικό κέντρο με πληθυσμό 32.740 κατοίκους.

Απολιθωμένοι κορμοί βρίσκονται διάσπαρτοι σε μία έκταση 150 τετραγωνικών χιλιομέτρων που περικλείεται από τους οικισμούς Σίγρι, Ερεσός και Άντισσα στη δυτική Μυτιλήνη. Ο σχηματισμός του απολιθωμένου δάσους σχετίζεται με την **έντονη ηφαιστειακή δραστηριότητα** που έλαβε χώρα στη Μυτιλήνη κατά το τέλος του Ολιγοκαίνου μέχρι το μέσο Μειόκαινο, περίπου πριν **20** εκατομμύρια χρόνια.



Το απολιθωμένο δάσος της Λέσβου

# ΡΟΔΟΣ



Η Ρόδος είναι ένα νησί της Ελλάδας που βρίσκεται στο νοτιοανατολικό Αιγαίο και ανήκει στα Δωδεκάνησα. Σύμφωνα με την απογραφή του 2022, ο πληθυσμός του νησιού ανέρχεται σε 124.581 κατοίκους,<sup>[1]</sup> γεγονός που καθιστά τη Ρόδο το τρίτο πολυπληθέστερο ελληνικό νησί.






Η Κοιλάδα των Πεταλούδων



Άποψη του λιμένα του Μανδρακίου



Το παλάτι του Μεγάλου Μαγίστρου (παλιά πόλη)



Ο ναός της Αθηνάς στην ακρόπολη

της Λίνδου



Αποψη της γραφικής Λίνδου



Ο όρμος του Αγίου Παύλου στη Λίνδο.