

Ημερήσια εκπαιδευτική επίσκεψη της Α΄ γυμνασίου στο Σούνιο και στον Θορικό




Ημερήσια εκπαιδευτική επίσκεψη της Α΄ Γυμνασίου στο Σούνιο και στον Θορικό

- Την Πέμπτη 16 Μαΐου 2024 η Α΄ τάξη του σχολείου μας πραγματοποίησε την ημερήσια εκπαιδευτική επίσκεψη στον αρχαιολογικό χώρο του Σουνίου και του Θορικού.
- Ο σκοπός της επίσκεψης διπλός: εκπαιδευτικός και ψυχαγωγικός.
- Οι μαθητές και οι μαθήτριες να επισκεφτούν και να μάθουν για σημαντικούς και μοναδικούς αρχαιολογικούς χώρους.
- Να περπατήσουν στη φύση, να κοινωνικοποιηθούν και να διασκεδάσουν.



Ο αρχαιολογικός χώρος του Σουνίου

- Το ακρωτήριο του Σουνίου αποτελούσε σημαντικό στρατηγικό σημείο. Από εκεί, η πόλη - κράτος των Αθηνών έλεγχε το θαλάσσιο πέρασμα προς το Αιγαίο και τον Πειραιά, καθώς και τη χερσόνησο της Λαυρεωτικής με τα πλούσια μεταλλεία αργύρου, χάρη στα οποία αναδείχτηκε σε υπερδύναμη τον 5ο αι. π.Χ.
- Ο δωρικός ναός που βλέπουμε σήμερα οικοδομήθηκε από τοπικό μάρμαρο της Αγριλέζας πάνω στα ερείπια του αρχαϊκού ναού. Οι πλάκες της ζωφόρου είναι από μάρμαρο Πάρου και εικονίζουν σκηνές από την Κενταυρομαχία και τους άθλους του Θησέα. Πρόκειται για αλληγορία της νίκης των Ελλήνων με πρωτοστάτες τους Αθηναίους κατά των Περσών.



Ο αρχαιολογικός χώρος του Θορικού: η ξενάγηση



Ο αρχαιολογικός χώρος του Θορικού: ο οικισμός



- Ο Θορικός βρίσκεται στη Β.Α. ακτή της Λαυρεωτικής και απέχει περίπου 50 χιλ. από την Αθήνα. Ο διπλός λόφος Βελατούρι (υψους 145 μ.), που υπήρξε το κέντρο ενός μυκηναϊκού οικισμού και του αρχαίου δήμου Θορικού, βρίσκεται στην άκρη της εύφορης προσχωσιγενούς πεδιάδας του Θορικού, κοντά στη θάλασσα.
- Ο Θορικός αποτελεί έναν από τους αρχαιότερους οικισμούς της Αττικής και μία από τις δώδεκα πόλεις που συνοικίστηκαν από τον Θησέα.
- Ο οικισμός του Θορικού ήταν ακμαίο κέντρο επεξεργασίας μετάλλων κατά τον 5ο και 4ο αιώνα π.Χ., καθώς βρισκόταν κοντά στα μεταλλεία του Λαυρίου.
- Οι ανασκαφές έφεραν στο φως μέρος του προϊστορικού οικισμού, κατοικημένες συνοικίες, νεκροταφεία, το θέατρο και τη λεγόμενη «βιομηχανική συνοικία», μαζί με τα αρχαία ορυχεία.
- Αξίζει να σημειωθεί ότι η εξόρυξη ορυχείων στον Θορικό χρονολογείται γύρω στο 3000 π.Χ. Μετά την εξάντληση των ορυχείων του Λαυρίου και την καταστροφή του Θορικού από τον Ρωμαίο στρατηγό Σούλα το 86 π.Χ. η περιοχή εγκαταλείφθηκε προσωρινά. Επανεντοπίστηκε κατά τη ρωμαϊκή περίοδο μέχρι τον 6ο αιώνα μ.Χ., όταν η ύπαιθρος της Αττικής εγκαταλείφθηκε λόγω των σλαβικών εισβολών.

Ο αρχαιολογικός χώρος του Θορικού: το θέατρο




Ο αρχαιολογικός χώρος του Θορικού: το θέατρο




- Το αρχαίο θέατρο στον Θορικό αναπτύσσεται στη βραχώδη πλαγιά του παράκτιου λόφου Βελατούρι, σε άμεση συνέχεια του ανασκαμμένου οικισμού του αρχαίου Δήμου των Θορικίων. Στο άμεσο περιβάλλον του βρίσκεται οικία και εργαστήριο καθαρισμού μετάλλων (πλυντήριο), και νότια της ορχήστρας νεκροταφείο σε χρήση από τον 6ο έως τον 4ο αι. π.Χ.
- Είναι επίμηκες με ευθύγραμμο κεντρικό τμήμα και καμπύλα άκρα.
- Ο χώρος αρχικά είχε χρησιμοποιηθεί ως λατομείο για την εξόρυξη ασβεστόλιθου, όπως και η περιοχή στα Ν.Δ. του θεάτρου. Φαίνεται, λοιπόν, ότι είχε διαμορφωθεί ένας ανοικτός χώρος με ακανόνιστες βαθμίδες, αποτέλεσμα της λατομέυσεως, ο οποίος προσφερόταν για συναθροίσεις.
- Ο χώρος διαμορφώθηκε σταδιακά με διαδοχικές επεμβάσεις, οι οποίες πρέπει να συνδέονται με τις αυξημένες ανάγκες για τη συγκέντρωση των δημοτών μετά την πολιτειακή μεταρρύθμιση του Κλεισθένους το 507 π.Χ. με σκοπό την οργάνωση και λειτουργία του δημοκρατικού πολιτεύματος.

Ο αρχαιολογικός χώρος του Θορικού: οι στοές



Ο αρχαιολογικός χώρος του Θορικού: τα πλυντήρια



Ο αρχαιολογικός χώρος του Θορικού: τα πλυντήρια



- Η περιοχή του Θορικού διέθετε αξιόλογα κοιτάσματα αργυρομολυβδούχων μεταλλευμάτων, τα οποία εξορύσσονταν μέσα από τις στοές. Στις εγκαταστάσεις των πλυντηρίων «πλενόταν» το μέταλλευμα και διαχωριζόταν λόγω διαφοράς πυκνότητας τα μεταλλικά ορυκτά (άργυρος, μόλυβδος) από το «στείρο» πέτρωμα. Αξιοθαύμαστο ήταν το σύστημα διαχείρισης (ανακύκλωσης) του νερού με κανάλια στις πλαγιές του λόφου όπου καθίζαναν τα γεώδη και τα στείρα και το νερό επαναχρησιμοποιούνταν στο πλυντήριο, έτσι ώστε να αποφεύγεται η ρύπανση του εδάφους και του υδροφόρου ορίζοντα.
- Οι στόχοι της εκπαιδευτικής μας επίσκεψης ικανοποιήθηκαν πλήρως. Οι μαθητές και οι μαθήτριες γνώρισαν αρχαιολογικούς χώρους μοναδικούς και σημαντικούς, επισκέφτηκαν έναν από τους αρχαιότερους μεταλλευτικούς τόπους της Μεσογείου και έμαθαν για τη γεωλογία, την ιστορία, τη μεταλλουργική και τη μεταλλευτική τέχνη στην αρχαιότητα. Περπάτησαν στη φύση, κοινωνικοποιήθηκαν και διασκέδασαν.
- Ιδιαίτερες ευχαριστίες οφείλουμε στο Κοιν.Σ.Επ. Εργαστήρι «Μέμνησο» και στον κ. Γιώργο Καφαντάρη, μηχανικό και φωτογράφο, για την υποδοχή και την ξενάγηση στον Θορικό.

**Καμάρες: Ένα ισχυρό σύμβολο
– τοπόσημο**

Το οθωμανικό υδραγωγείο, γνωστό ως Καμάρες, βρίσκεται στη βόρεια έξοδο της Χαλκίδας στην περιφερειακή οδό, λίγες εκατοντάδες μέτρα από το 5ο Πρότυπο Γυμνάσιο. Αποτελούσε έργο μεταφοράς νερού για την ύδρευση της πόλης από τον ποταμό Λήλαντα, καλύπτοντας μία απόσταση περίπου 25χλμ.

