


ΕΠΙΣΚΕΨΗ ΣΤΟ ΦΡΟΥΡΙΟ ΤΟΥ ΚΑΡΑΜΠΑΜΠΑ

Όμιλος Ιστορίας & Όμιλος Τεχνολογίας





ΕΠΙΣΚΕΨΗ ΣΤΟ ΦΡΟΥΡΙΟ ΤΟΥ ΚΑΡΑΜΠΑΜΠΑ



- ✓ Τη Δευτέρα 11 Δεκεμβρίου 2023 οι μαθητές και οι μαθήτριες των Ομίλων Ιστορίας και Τεχνολογίας επισκέφτηκαν το Φρούριο του Καράμπαμπα, τη συλλογή γλυπτών στον Δυτικό Προμαχώνα και τον τάφο του Γιάννη Σκαρίμπα στην είσοδο του Φρουρίου.
- ✓ Σκοπός της δράσης ήταν η επίσκεψη σε ένα σημαντικό τοπόσημο της πόλης, η περιήγηση στο εσωτερικό του, η παρατήρηση και φωτογράφιση των στοιχείων του, η απόκτηση γνώσεων για την ιστορία και τη λειτουργία του και η σύνδεσή του με την ιστορία της πόλης.
- ✓ Επιπλέον, με την επίσκεψη στη συλλογή γλυπτών από την περιοχή της Χαλκίδας και του Κάστρου από την παλαιοχριστιανική μέχρι και την οθωμανική περίοδο να αντιληφθούν την ιστορική συνέχεια.
- ✓ Τέλος, η γνωριμία με έναν σημαντικό λογοτέχνη της Χαλκίδας, τον Γιάννη Σκαρίμπα, ο τάφος του οποίου βρίσκεται στην είσοδο του φρουρίου, να αποτελέσει αφορμή για περαιτέρω ενασχόληση με το έργο του.

ΕΠΙΣΚΕΨΗ ΣΤΟ ΦΡΟΥΡΙΟ ΤΟΥ ΚΑΡΑΜΠΑΜΠΑ





ΕΠΙΣΚΕΨΗ ΣΤΟ ΦΡΟΥΡΙΟ ΤΟΥ ΚΑΡΑΜΠΑΜΠΙΑ

Πρόκειται για Οθωμανικό κάστρο του 17^{ου} αι. χτισμένο στην ηπειρωτική πλευρά της πόλης, στη θέση Φούρκα, στρατηγικής σημασίας, καθώς ελέγχει τα στενά του Ευρίπου και την πόλη της Χαλκίδας.

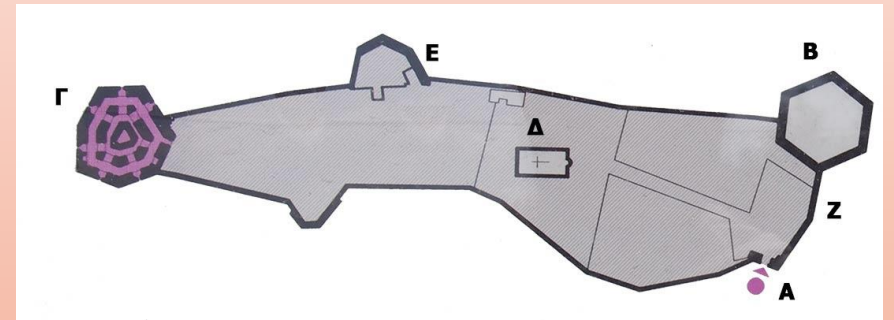
Σχεδιάστηκε από τον Βενετό **Gerolimo Galoro** για να προστατέψει την πόλη από τους Βενετούς, γι' αυτό μοιάζει περισσότερο με Ευρωπαϊκό παρά με τουρκικό φρούριο.

Το φρούριο πολιορκήθηκε χωρίς επιτυχία από τον Μοροζίνι το 1688 και έμεινε απόρθητο μέχρι την απελευθέρωση της Ελλάδας και την παράδοση της Χαλκίδας το 1833.



ΕΠΙΣΚΕΨΗ ΣΤΟ ΦΡΟΥΡΙΟ ΤΟΥ ΚΑΡΑΜΠΑΜΠΑ


Το κάστρο είναι στενόμακρο, έχει προσανατολισμό από Ανατολή προς Δύση, σύμφωνα με τα βενετικά πρότυπα, με μέγιστο μήκος 240 μ. και πλάτος 54 μ. Διαθέτει τρεις προμαχώνες, ένα μεγάλο πύργο και προτείχισμα στη βόρεια πλευρά. Ο πιο σύνθετος προμαχώνας είναι ο εξαγωνικός στην ανατολική άκρη του κάστρου, απέναντι από τη Χαλκίδα. Η κύρια πύλη του κάστρου βρίσκεται στη νοτιοανατολική πλευρά. Ανάμεσα στην πύλη και στον προμαχώνα βρίσκεται το κωδωνοστάσιο, όπου βρισκόταν η καμπάνα συναγερμού του κάστρου. Στη δυτική πλευρά του κάστρου βρίσκεται εφτάγωνος πύργος, με στενή είσοδο. Βρίσκεται στο ψηλότερο σημείο του λόφου και οι τοίχοι του έχουν πάχος 3,5 μέτρα εξωτερικά. Στο εσωτερικό του υπήρχε δεξαμενή για τις ανάγκες του κάστρου. Το ύψος των τειχών είναι 6 μέτρα. Το μόνο σωζόμενο κτίσμα μέσα στον περίβολο είναι το εκκλησάκι του Προφήτη Ηλία, χτισμένο το 1895.



Κάτοψη του Φρουρίου του Καράμπαμπα

(Α) ανατολική πύλη -είσοδος (Β) ανατολικός προμαχώνας (Γ) δυτικός προμαχώνας (Δ) ναός προφήτη Ηλία (Ε) βόρεια πύλη (Ζ) αρχαίοι τάφοι





eviaportal.gr



ΕΠΙΣΚΕΨΗ ΣΤΟ ΦΡΟΥΡΙΟ ΤΟΥ ΚΑΡΑΜΠΑΜΠΑ



ΕΠΙΣΚΕΨΗ ΣΤΟ ΦΡΟΥΡΙΟ ΤΟΥ ΚΑΡΑΜΠΑΜΠΑ

- Ο Δυτικός προμαχώνας φιλοξενεί συλλογή γλυπτών από την περιοχή της Χαλκίδας και του Κάστρου. Η συλλογή περιλαμβάνει απλά αρχιτεκτονικά μέλη, ανάγλυφα από αρχιτεκτονικό διάκοσμο εκκλησιαστικών και κοσμικών κτιρίων, επιγραφές, θυρεούς και ταφικά ανάγλυφα εξαιρετικής τέχνης και ιστορικής σημασίας.
- Η συλλογή χωρίζεται χρονολογικά στις εξής περιόδους: Παλαιοχριστιανική, Μεσοβυζαντινή, Φράγκικη και Οθωμανική, ενώ επιγραφές φανερώνουν την ύπαρξη Εβραϊκής κοινότητας





ΕΠΙΣΚΕΨΗ ΣΤΟ ΦΡΟΥΡΙΟ ΤΟΥ ΚΑΡΑΜΠΑΜΠΑ



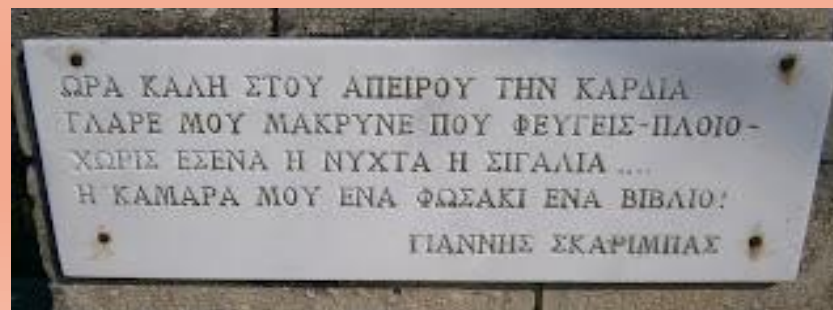
ΓΙΑΝΝΗΣ ΣΚΑΡΙΜΠΙΑΣ

- Απέναντι από την είσοδο του Φρουρίου του Καράμπαμπα βρίσκεται το ταφικό μνημείο του ποιητή Γιάννη Σκαρίμπα.
- Ο ίδιος ο Σκαρίμπας είχε ζητήσει να ταφεί σε εκείνο το σημείο, που έχει θέα τη θάλασσα και ολόκληρη την πόλη της Χαλκίδας.
- Πρόκειται για ένα λιτό μνημείο φτιαγμένο από πέτρα. Οι πέτρες σχηματίζουν στήλη η οποία στα δεξιά είναι διαγώνια κομμένη ενώ στα αριστερά καταλήγει σε σταυρό.
- Στη δεξιά πλευρά του μνημείου υπάρχει εντοιχισμένη μαρμάρινη πλάκα στην οποία αναγράφονται τα λόγια:



ΕΠΙΣΚΕΨΗ ΣΤΟ ΦΡΟΥΡΙΟ ΤΟΥ ΚΑΡΑΜΠΑΜΠΑ

- Οι μαθητές και οι μαθήτριες των Ομίλων Ιστορίας και Τεχνολογίας του σχολείου μας επισκέφτηκαν το Φρούριο του Καραμπάμπα, ένα σημαντικό τοπόσημο της πόλης της Χαλκίδας, παρατήρησαν τα χαρακτηριστικά του και το φωτογράφησαν, περπάτησαν στο εσωτερικό του αλλά και έξω από τα τείχη, εντυπωσιάστηκαν από τη θέα και συνειδητοποίησαν την ιδιαίτερη στρατηγική σημασία του, εμπλούτισαν τις ιστορικές τους γνώσεις, συνεργάστηκαν με συμμαθητές και συμμαθήτριες διαφορετικού ομίλου, καλλιέργησαν δεξιότητες επικοινωνίας και γνώρισαν μια σημαντική μορφή των γραμμάτων, τον Γιάννη Σκαρίμπα.



Καμάρες: Ένα ισχυρό σύμβολο – τοπόσημο

Το οθωμανικό υδραγωγείο,
γνωστό ως Καμάρες,
βρίσκεται στη βόρεια έξοδο
της Χαλκίδας στην
περιφερειακή οδό, λίγες
εκατοντάδες μέτρα από το
5ο Πρότυπο Γυμνάσιο.
Αποτελούσε έργο
μεταφοράς νερού για την
ύδρευση της πόλης από τον
ποταμό Λήλαντα,
καλύπτοντας μία απόσταση
περίπου 25χλμ.

