

# ΟΜΙΛΟΣ ΑΓΓΛΙΚΗΣ ΓΛΩΣΣΑΣ ΔΙΑΔΙΚΤΥΑΚΗ ΕΠΙΣΚΕΨΗ ΣΤΟ 'JORVIK VIKING CENTRE'



<https://en.wikipedia.org/wiki/Vikings#/media/File:Vikings-Voyages.png>



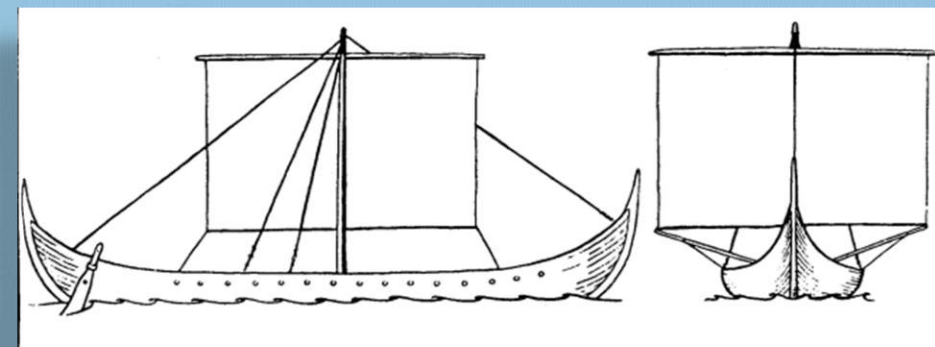
<https://el.wikipedia.org/wiki/%CE%92%CE%AF%CE%BA%CE%B9%CE%BD%CE%B3%CE%BA>

Στα πλαίσια του μαθήματος της Αγγλικής Γλώσσας οι μαθητές/τριες των τμημάτων Α1 και Α2 περιηγήθηκαν εικονικά στο 'Jorvik Viking Centre' που εδρεύει στο York της Αγγλίας στις 03 Μαΐου 2022.

Στόχος της επίσκεψης ήταν η σύνδεση των δράσεων που πραγματοποιούνται στο σχολείο με την κοινωνία, η χρήση της Αγγλικής Γλώσσας για αυθεντικό επικοινωνιακό σκοπό, η ανάπτυξη δεξιοτήτων στην Αγγλική Γλώσσα και η γνωριμία των μαθητών/τριών με τους Vikings.



Κατά τη διάρκεια της διαδικτυακής επίσκεψης οι μαθητές/τριες είχαν την ευκαιρία να συνομιλήσουν με την 'Viking' που τους υποδέχτηκε, να γνωρίσουν την ιστορία των Vikings και τη σχέση τους με την Αγγλία αλλά και να μάθουν ενδιαφέρουσες πληροφορίες σχετικά με την καθημερινή ζωή τους αποτυπώνοντας τις νέες γνώσεις και τις εντυπώσεις τους σε φύλλο εργασίας στην Αγγλική Γλώσσα.



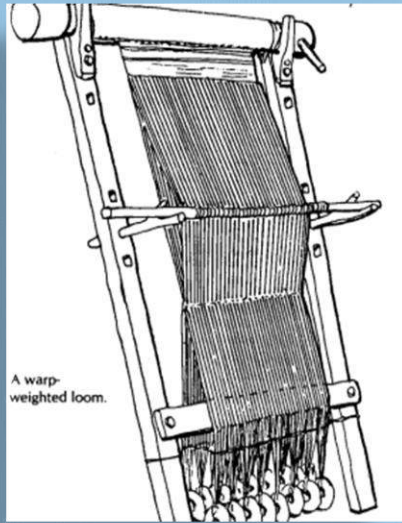





<https://en.wikipedia.org/wiki/Vikings>



# JORVIC Artefact Gallery



Barrel padlock from the Coppergate excavation




before conservation




in x-ray



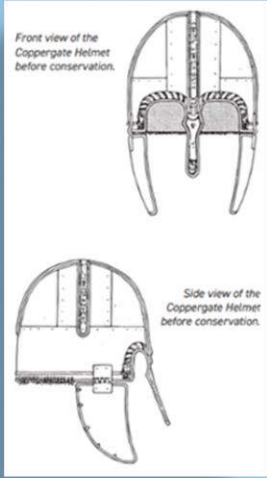
after conservation







Lead-alloy disc brooch about 7 cm. in diameter.




Front view of the Coppergate Helmet before conservation.

Side view of the Coppergate Helmet before conservation.



A stone cross at Middleton Church, North Yorkshire; showing a warrior with helmet, spear, axe, sword and knife.





<https://en.wikipedia.org/wiki/Vikings>





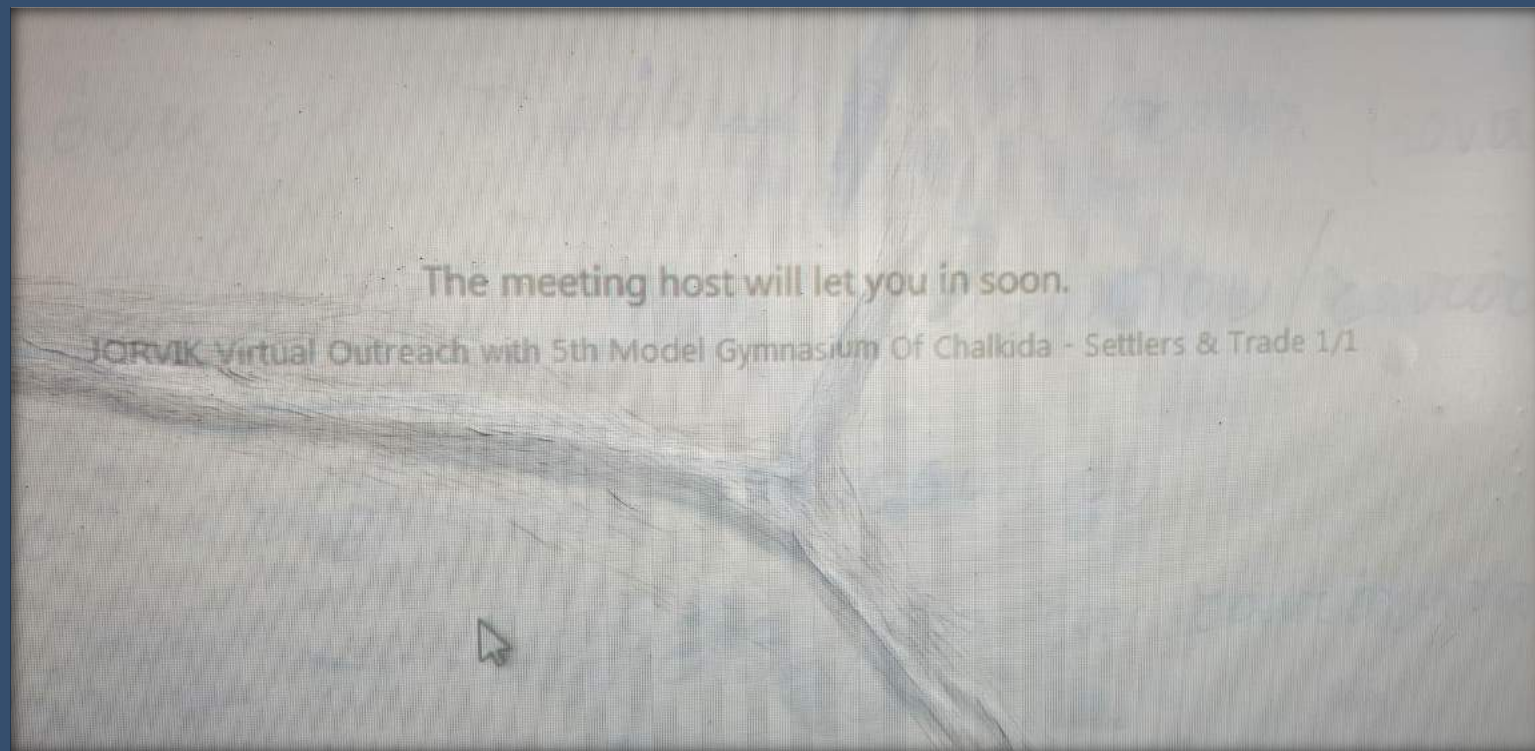
# VIKING-AGE YORK

The City 2. The Viking Capture of York

Richard Hall







Η διάδραση αυτή είχε ως αποτέλεσμα να έρθουν οι μαθητές/τριες σε επαφή με μία native speaker και, χρησιμοποιώντας την Αγγλική Γλώσσα ως μέσο επικοινωνίας, να αναπτύξουν δεξιότητες στα Αγγλικά και να εμπλουτίσουν τις ιστορικές τους γνώσεις.

## Καμάρες

Ενα ισχυρό σύμβολο – τοπόσημο.  
Το ρωμαϊκό υδραγωγείο, γνωστό ως Καμάρες, βρίσκεται στη βόρεια έξοδο της Χαλκίδας στην περιφερειακή οδό, λίγες εκατοντάδες μέτρα από το 5ο Πρότυπο Γυμνάσιο. Αποτελούσε έργο μεταφοράς νερού για την ύδρευση της πόλης, το οποίο κατασκεύασαν οι Ρωμαίοι και συνέχισαν οι Ενετοί.

