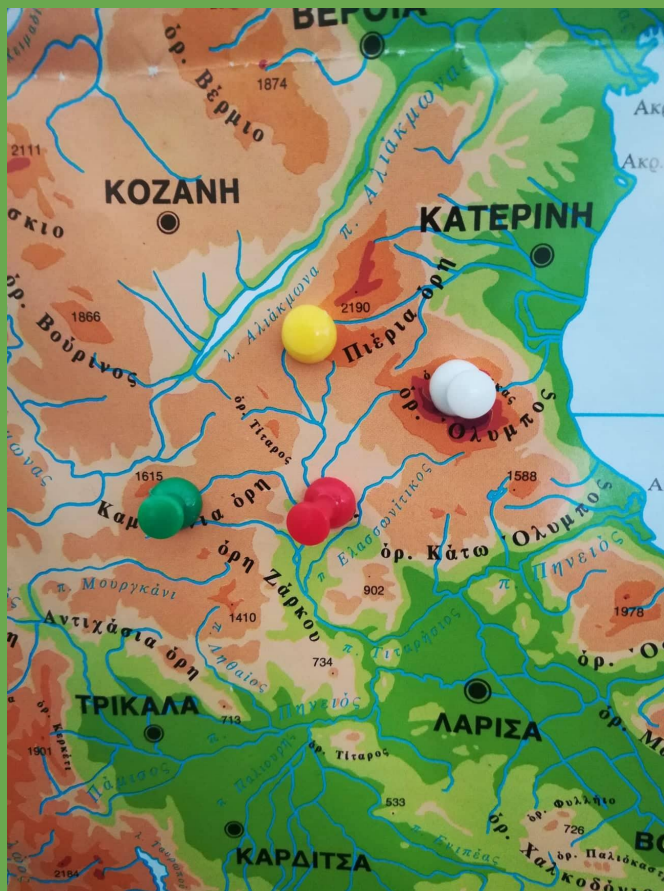


Δημιουργώ το χάρτη της Ελασσόνας



Τα παιδιά στα πλαίσια του εργαστηρίου δεξιοτήτων, αναζήτησαν τη θέση της Ελασσόνας στο γεωλογικό χάρτη, γνώρισαν τους γεωλογικούς σχηματισμούς της περιοχής, και δημιούργησαν το χάρτη με τους σημαντικότερους από αυτούς. Ο Όλυμπος με τα αρχαία μνημεία, τα Πιέρια και τα Καμβούνια πάνω στα οποία είναι χτισμένα μερικά από τα χωριά μας, ο Ελασσονίτης ποταμός, ο κάμπος της Ελασσόνας. Και φυσικά ο καθένας τοποθέτησε το δικό του χωριό εκεί που πρέπει.

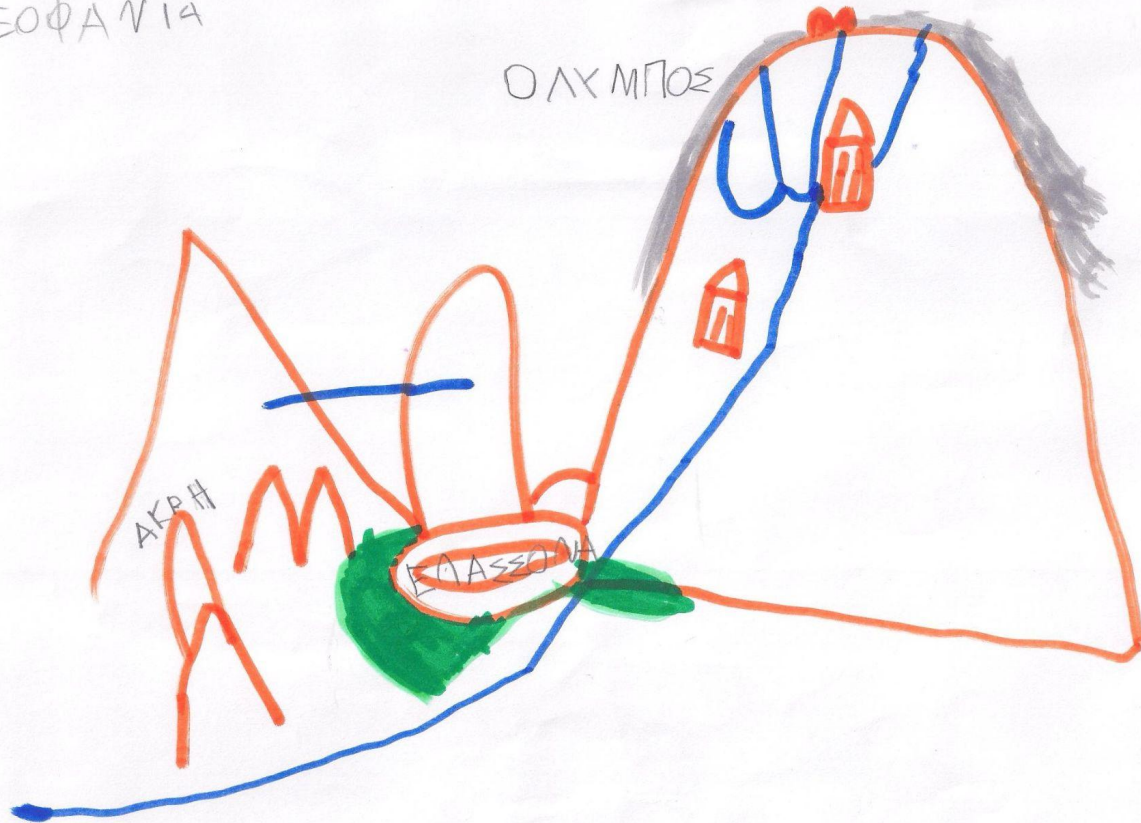
Δημιουργώ το χάρτη της Ελασσόνας

ΘΕΟΦΑΝΙΑ

ΟΛΥΜΠΟΣ

ΑΚΡΗ

ΕΛΑΣΣΟΝΑ



ANN


Δημιουργώ το χάρτη της Ελασσόνας



Δημιουργώ το χάρτη της Ελασσόνας

Α Γ Α Π Η

ΟΛΥΜΠΟΣ



ΔΗΜΗΤΡΗΣ


Δημιουργώ το χάρτη της Ελασσόνας

ΘΑΛΥΜΠΟΣ



Δημιουργώ το χάρτη της Ελασσόνας

ΕΛΛΕΝΑ






Δημιουργώ το χάρτη της Ελασσόνας

ΧΡΗΣΤΙΝΑ

ΘΑΝΜΗΣ

ΕΛΑΣΣΟΝΑ

ΠΥΘΙΟ



Δημιουργώ το χάρτη της Ελασσόνας

ΑΝΘΙΑ

ΚΑΨΗ



ΕΛΑΣΣΟΝΑ



ΔΗΜΗΤΡΑ

Δημιουργώ το χάρτη της Ελασσόνας

ΟΛΥΜΠΟΣ



Μετά την επίσκεψη στο παλιό γεφύρι



Μετά την επίσκεψη στο τζαμί και το τοξωτό γεφύρι



ΑΙΓΙΟΕΛΟΣΣΙΝΓΑΣ

Μετά την επίσκεψη στο τζαμί και το τοξωτό γεφύρι



1

Μ

Μετά την επίσκεψη στο τζαμί και το τοξωτό γεφύρι

μ



ΤΟ ΠΑΛΙΟ ΓΕΦΥΡΙ

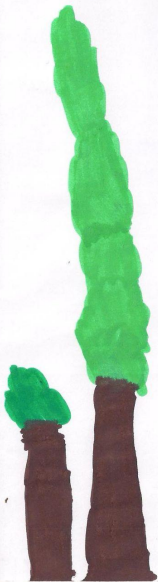
μ

ΘΕΟΦΑΝΙΑ

μ


μ

μ



ΤΟ ΠΑΛΙΟ
ΓΕΦΥΡΙ

Μετά την επίσκεψη στο τζαμί και το τοξωτό γεφύρι ΔΗΜΗΤΡΗΣ ΠΑΛΑΝΑΣ



το ψηφιδωτό που βρέθηκε στο Βαρόσι κι εκτίθεται στο διαχρονικό μουσείο





Το ψηφιδωτό που βρέθηκε στο Βαρόσι και εκτίθεται στο Διαχρονικό Μουσείο Λάρισας



Το ψηφιδωτό που βρέθηκε στο Βαρόσι και εκτίθεται στο Διαχρονικό Μουσείο Λάρισας



Το ψηφιδωτό που βρέθηκε στο Βαρόσι και εκτίθεται στο Διαχρονικό Μουσείο Λάρισας



Το ψηφιδωτό που βρέθηκε στο Βαρόσι και εκτίθεται στο Διαχρονικό Μουσείο Λάρισας




Το ψηφιδωτό που βρέθηκε στο Βαρόσι και εκτίθεται στο Διαχρονικό Μουσείο Λάρισας




Το ψηφιδωτό που βρέθηκε στο Βαρόσι και εκτίθεται στο Διαχρονικό Μουσείο Λάρισας



Όνοματεπώνυμο	Τι έμαθα (να γράφουν οι γονείς τις απαντήσεις των παιδιών)
ΕΛΕΝΑ ΠΙΣΠΙΡΙΚΟΥ	
Πώς ονομάζεται η πόλη που ζω;	Ελλάσσονα
Πώς ονομαζόταν τα αρχαία χρόνια;	Ολοσσών.
Ποιό είναι το βουνό που στους πρόποδες του είναι χτισμένη η πόλη μας;	Όλυπος
Τι πίστευαν οι αρχαίοι Έλληνες γι' αυτό το βουνό;	Ζούσαν εκεί οι 12 θεοί
Πώς ονομάζεται αυτό το μέρος;	Ο θρόνος του Δία.
	
Πώς ονομάζεται ο ποταμός που διαρρέει την πόλη;	Ελλάσσονιτης
Τι υπάρχει γύρω από το ποτάμι;	Δέντρα
Ανάφερε τα ιστορικά μνημεία της πόλης μας	Τζαμί, μοναστήρι παλιό χερσόρι
Πώς ονομάζεται το τεχνολογικό κατασκεύασμα που περνάει πάνω από το ποτάμι;	Γέφυρα
Πώς ονομάζεται το μοναστήρι της πόλης μας;	Ολυμπιώτισσος
Πώς ονομάζεται το σχέδιο που δείχνει τα βουνά, τα ποτάμια, τα χωράφια, τη θάλασσα;	Χάρτης
Ποιό είναι το χωριό σου;	Κοκκινοπηλός
Υπάρχει κάτι σημαντικό που μπορείς να μας πεις γι' αυτό;	Βρίσκεσαι κόντα από τον Όλυπο.
Θυμάσαι κάποιον από τα χωριά και τα μνημεία που είδαμε;	Όχι



Φύλλο αξιολόγησης

Όνοματεπώνυμο	Τι έμαθα (να γράφουν οι γονείς τις απαντήσεις των παιδιών)
ΔΗΜΗΤΡΗΣ Α.	
Πώς ονομάζεται η πόλη που ζω;	Ελλάσσονα
Πώς ονομαζόταν τα αρχαία χρόνια;	Ολοσσώνων
Ποιό είναι το βουνό που στους πρόποδες του είναι χτισμένη η πόλη μας;	Όλυπος
Τι πίστευαν οι αρχαίοι Έλληνες γι' αυτό το βουνό;	Πως υπήρχαν οι δωδεκα θεοί
Πώς ονομάζεται αυτό το μέρος;	Εκεί οι αρχαίοι Έλληνες έλεγαν ότι καθόταν ο Δίας
	
Πώς ονομάζεται ο ποταμός που διαρρέει την πόλη;	Ελλάσσονιτης
Τι υπάρχει γύρω από το ποτάμι;	Χωράφια
Ανάφερε τα ιστορικά μνημεία της πόλης μας	Τζαμί, Παλιό χερσόρι
Πώς ονομάζεται το τεχνολογικό κατασκεύασμα που περνάει πάνω από το ποτάμι;	Γέφυρα
Πώς ονομάζεται το μοναστήρι της πόλης μας;	Παναγία Ολυμπιώτισσα
Πώς ονομάζεται το σχέδιο που δείχνει τα βουνά, τα ποτάμια, τα χωράφια, τη θάλασσα;	Χάρτης
Ποιό είναι το χωριό σου;	Αΐωρος (Βουβόλα) ^{πρώην}
Υπάρχει κάτι σημαντικό που μπορείς να μας πεις γι' αυτό;	Ήταν αρχαία πόλη
Θυμάσαι κάποιον από τα χωριά και τα μνημεία που είδαμε;	Το τζαμί και το παλιό χερσόρι

