

@ - σχολεί - ες

Περιοδική έκδοση τεύχος 20
3^ο Δημοτικό Σχολείο Βριλησίων
ΣΤ1 Σχολικό έτος 2020 - 2021

200 ΧΡΟΝΙΑ 1821 – 2021

Η ΧΑΡΤΟΓΡΑΦΗΣΗ ΤΗΣ ΕΠΑΝΑΣΤΑΣΗΣ



@ - σχολεί - ες

Περιοδική έκδοση τεύχος 20
Έντυπη & ψηφιακή έκδοση
Γεώργιος Παπαγιάννης

3^ο Δημοτικό Σχολείο Βριλησίων
ΣΤ1 Σχολικό έτος 2020 – 2021

Μαθητές /Μαθήτριες

ΑΓΓΕΛΟΠΟΥΛΟΥ ΕΙΡΗΝΗ
ΒΑΜΒΑΚΑΡΗΣ ΧΑΡΑΛΑΜΠΟΣ
ΒΑΦΕΙΑΔΗΣ ΣΤΕΦΑΝΟΣ
ΓΚΙΝΗ ΑΝΝΑ
ΖΑΡΑΦΙΔΗΣ ΓΕΩΡΓΙΟΣ
ΚΑΡΑΝΤΩΝΗ ΝΙΚΟΛΕΤΤΑ
ΚΟΝΤΟΓΙΩΡΓΗΣ ΣΤΕΡΓΙΟΣ
ΚΟΤΑΣ ΝΙΚΗΤΑΣ
ΜΑΝΙΑΤΟΓΙΑΝΝΗ ΙΩΑΝΝΑ
ΝΤΙΝΑΣ ΓΕΩΡΓΙΟΣ
ΠΕΤΡΑΚΗ ΜΙΚΑΕΛΑ
ΣΚΟΡΔΑΛΑΚΗ ΕΙΡΗΝΗ
ΣΠΗΛΙΟΠΟΥΛΟΥ ΜΑΡΙΑΝΝΑ
ΣΤΑΪΚΟΣ ΔΗΜΗΤΡΙΟΣ
ΤΖΟΥΤΖΟΥΡΑΚΗ ΔΗΜΗΤΡΑ
ΤΡΑΝΟΥΔΗΣ ΓΕΩΡΓΙΟΣ
ΤΣΑΡΔΑΚΑΣ ΗΛΙΑΝΟΣ

Επιμέλεια σύνταξης
Δάσκαλος του ΣΤ1
Γεώργιος Παπαγιάννης

Βριλήσσια – 05/ 2021

200 ΧΡΟΝΙΑ 1821 – 2021

Η ΧΑΡΤΟΓΡΑΦΗΣΗ ΤΗΣ ΕΠΑΝΑΣΤΑΣΗΣ

A

Προεπαναστατική περίοδος
1453 - 1821

B

Επαναστατική περίοδος
1821 – 1830

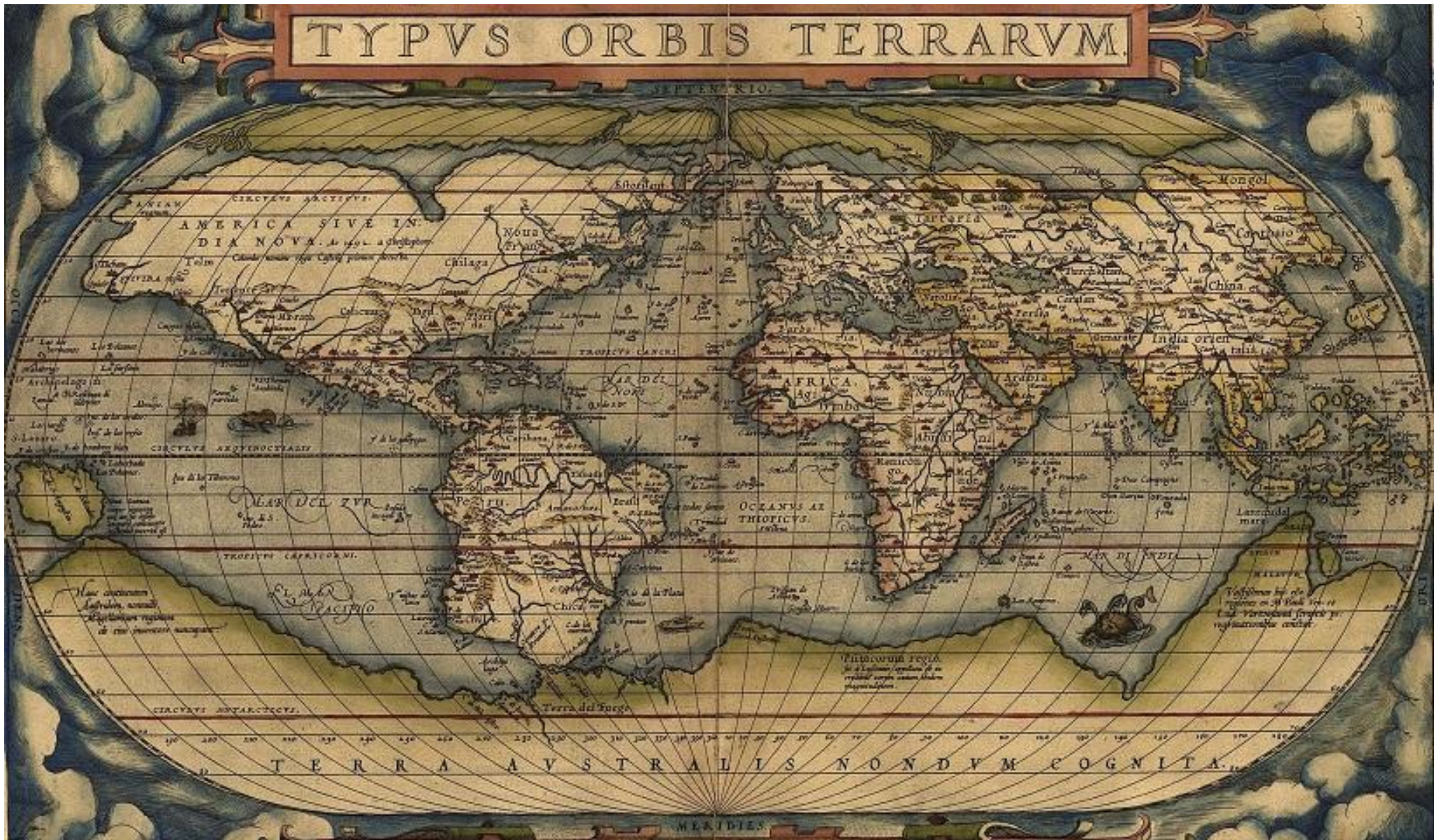
Γ

Η δημιουργία του
Ελληνικού Κράτους

ΧΑΡΤΕΣ ΠΡΟΕΠΑΝΑΣΤΑΤΙΚΗΣ ΠΕΡΙΟΔΟΥ

- 1) Παγκόσμιος Χάρτης 1570
- 2) Χάρτης Ελλάδας 1570
- 3) Χάρτης Ελλάδας 1515
- 4) Χάρτης Ευρώπης 1460
- 5) Χάρτης Ευρώπης 1560
- 6) Χάρτης Ευρώπης 1683
- 7) Παγκόσμιος Χάρτης 1700
- 8) Ναυμαχία Ναυπάκτου 1571
- 9) Ναυμαχία Ναυπάκτου 1571
- 10) Επιχειρήσεις Ελλήνων Επαναστατών 1770
- 11) Χάρτα του Ρήγα 1797
- 12) Οθωμανική Αυτοκρατορία 1801
- 13) Ευρώπη 1815
- 14) Ενετοκρατία
- 15) Ελλάδα 1388
- 16) Χάρτης Ηπείρου και Ιόνιων νησιών 1546
- 17) Κανάλι της Κέρκυρας 1546
- 18) Κρήτη και άλλα νησιά 1584
- 19) Κέρκυρα 1575
- 20) Βόνιτσα
- 21) Χάρτης Πάργας
- 22) Αμβρακικός κόλπος
- 23) Κύπρος 1573
- 24) Κρήτη 1587
- 25) Επτάνησος Πολιτεία 1800
- 26) Επτάνησος Πολιτεία
- 27) Γαλλοκρατία στα Επτάνησα
- 28) Γαλλοκρατία στα Επτάνησα
- 29) Ιόνιος Πολιτεία 1815
- 30) Ιόνιος Πολιτεία 1815
- 31) Ιόνιος Πολιτεία 1815

Παγκόσμιος Χάρτης 1570



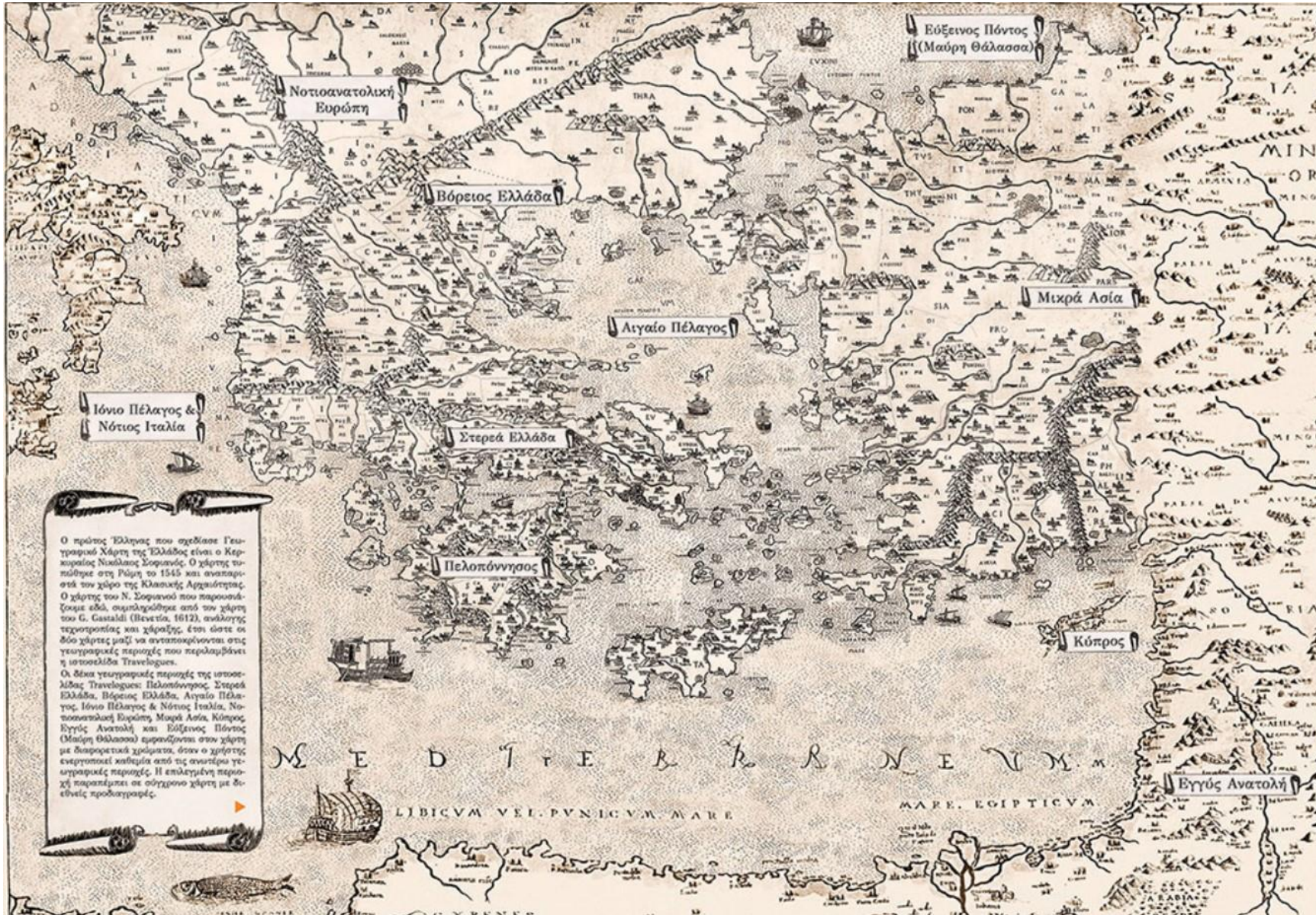
Abraham Ortelius

Χάρτης της Ελλάδας 1570



Abraham Ortelius

ΕΛΛΑΔΑ ΧΑΡΤΗΣ 1515 & 1612



Ο πρώτος Έλληνας που σχεδίασε γεωγραφικό χάρτη της Ελλάδας είναι ο Κερκυραίος Νικόλαος Σοφιανός. Ο χάρτης τυπώθηκε στη ρώμη το 1515 και αναπαριστά τον χώρο της Κλασικής Αρχαιότητας. Ο χάρτης του Ν. Σοφιανού που παρουσιάζουμε εδώ, συμπληρώθηκε από τον χάρτη του G. Gastaldi (Βενετία 1612), ανάλογης τεχνοτροπίας και χάραξης, έτσι ώστε οι δυο χάρτες μαζί να ανταποκρίνονται στις γεωγραφικές περιοχές που περιλαμβάνει η ιστοσελίδα Travelogues. Οι δέκα γεωγραφικές περιοχές της ιστοσελίδας Travelogues: Πελοπόννησος, Στερεά Ελλάδα, Βόρειος Ελλάδα, Αιγαίο πέλαγος, Ιόνιο Πέλαγος & Νότιος Ιταλία, νοτιοανατολική Ευρώπη, μικρά Ασία, Κύπρος, Εγγύς ανατολή και Εύξεινος Πόντος (Μαύρη Θάλασσα) εμφανίζονται στον χάρτη με διαφορετικά χρώματα, όταν ο χρήστης ενεργοποιεί καθεμία από τις ανωτέρω γεωγραφικές περιοχές.

Πηγή: Travelogues

ΕΥΡΩΠΗ 1460
ΟΘΩΜΑΝΙΚΗ ΑΥΤΟΚΡΑΤΟΡΙΑ & ΕΝΕΤΟΚΡΑΤΙΑ

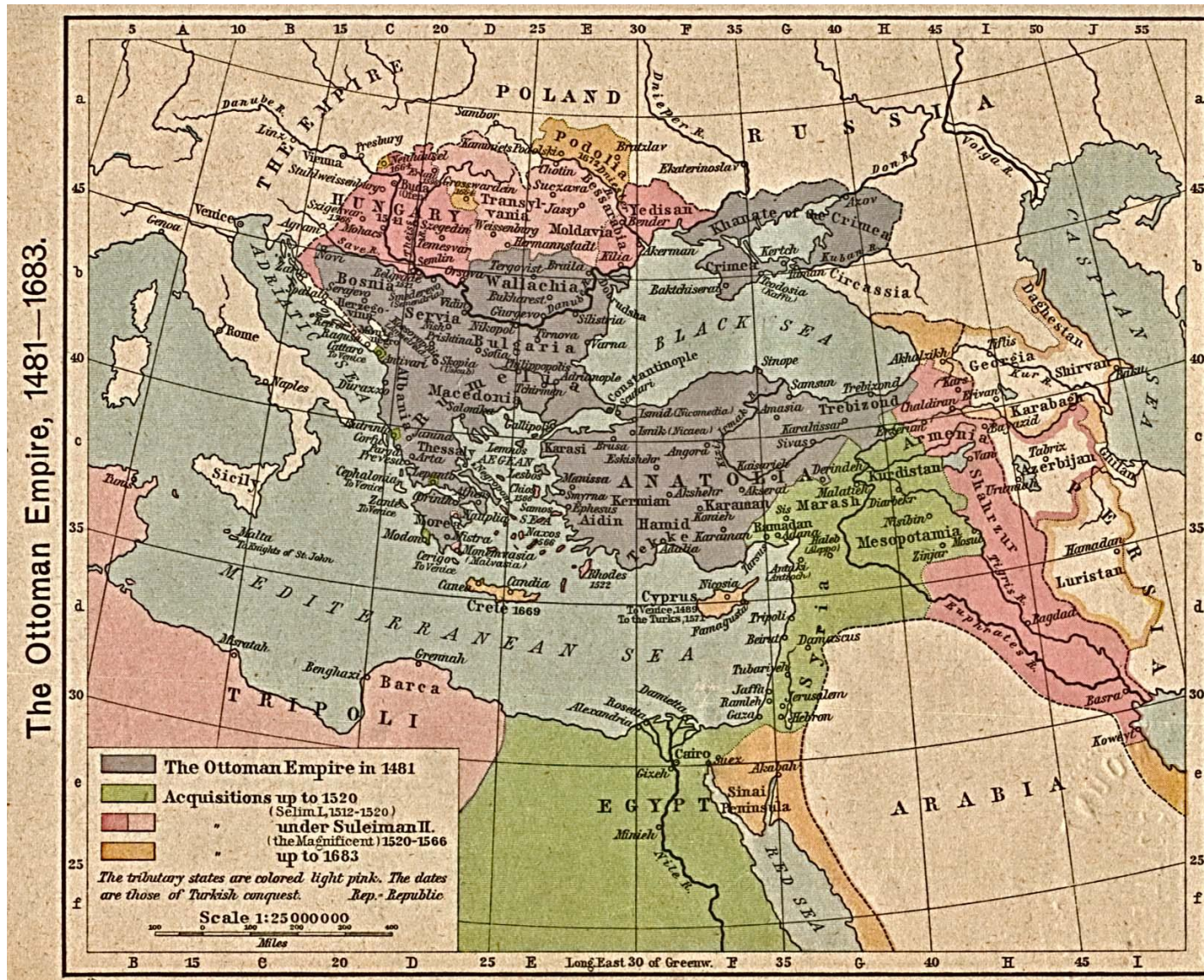


ΕΥΡΩΠΗ 1560 - ΟΘΩΜΑΝΙΚΗ ΑΥΤΟΚΡΑΤΟΡΙΑ & ΕΝΕΤΟΚΡΑΤΙΑ



Historical Atlas by William R. Shepherd 1911

Οθωμανική Αυτοκρατορία 1481-1683



Αυτός ο χάρτης απεικονίζει την οθωμανική αυτοκρατορία με γκρι χρώμα, το 1481-1683.

Πηγή: <https://gifex.com>

ΠΑΓΚΟΣΜΙΟΣ ΧΑΡΤΗΣ 1700

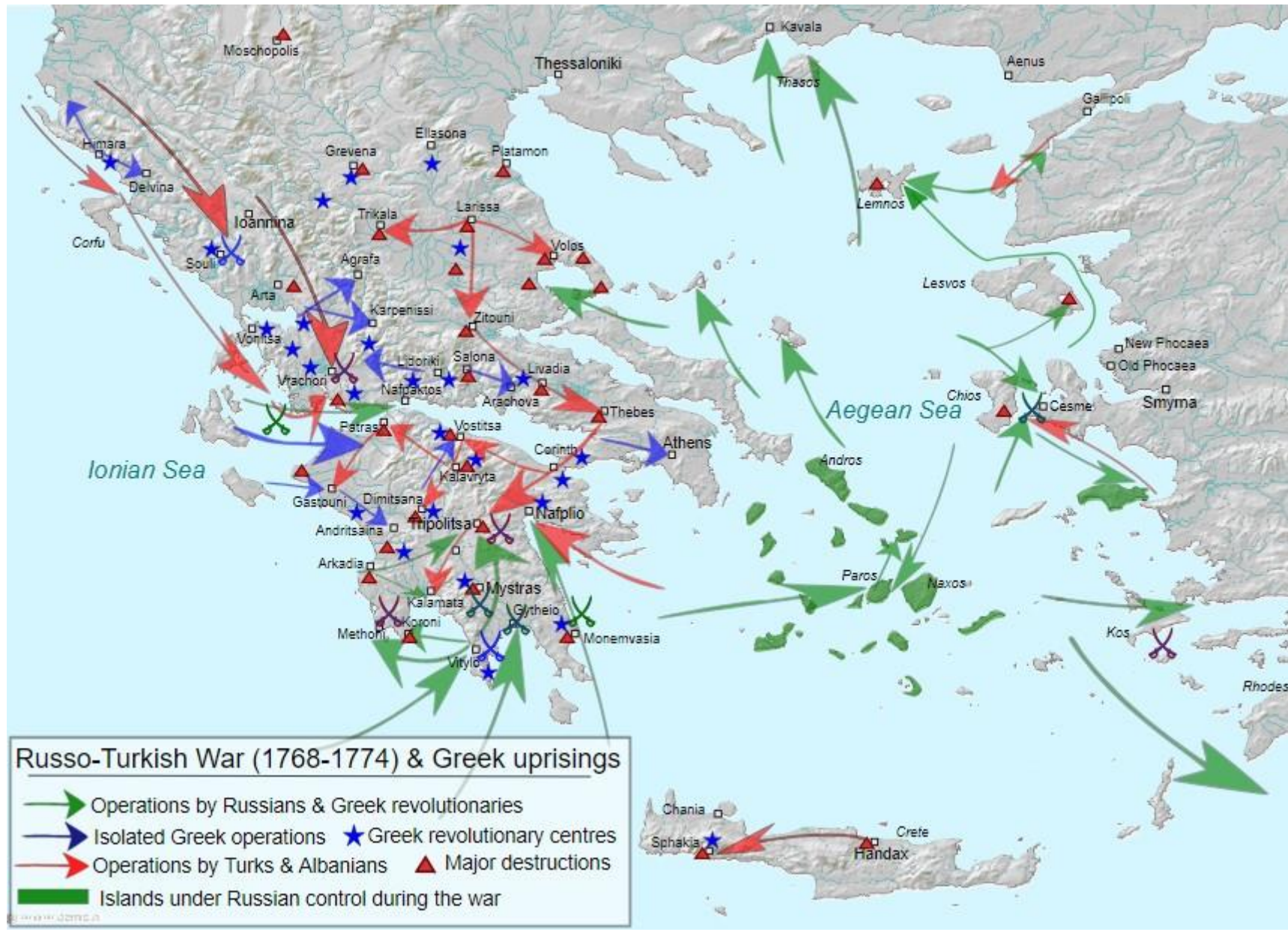


Ναυμαχία της Ναυπάκτου 1571



Χάρτης του κόλπου της Ναυπάκτου. Στο πρώτο επίπεδο διακρίνεται επίσης η Πάτρα, ενώ στα δεξιά ο χαρτογράφος παρουσιάζει την παράταξη της αρμάδας της Ιερής Ένωσης (Lega Santa), κατά τη Ναυμαχία της Ναυπάκτου (1571), ενάντια στους Οθωμανούς

Επιχειρήσεις των Ελλήνων επαναστατών (περίπου 1770) και ο Ρωσο-τουρκικός πόλεμος στον ελληνικό χώρο (Ορλωφικά)



Οθωμανική Αυτοκρατορία 1801



Αυτός ο χάρτης απεικονίζει την οθωμανική αυτοκρατορία με πράσινο χρώμα, το 1801.

Πηγή: <https://gifex.com>

Η ΕΥΡΩΠΗ ΤΟ 1815



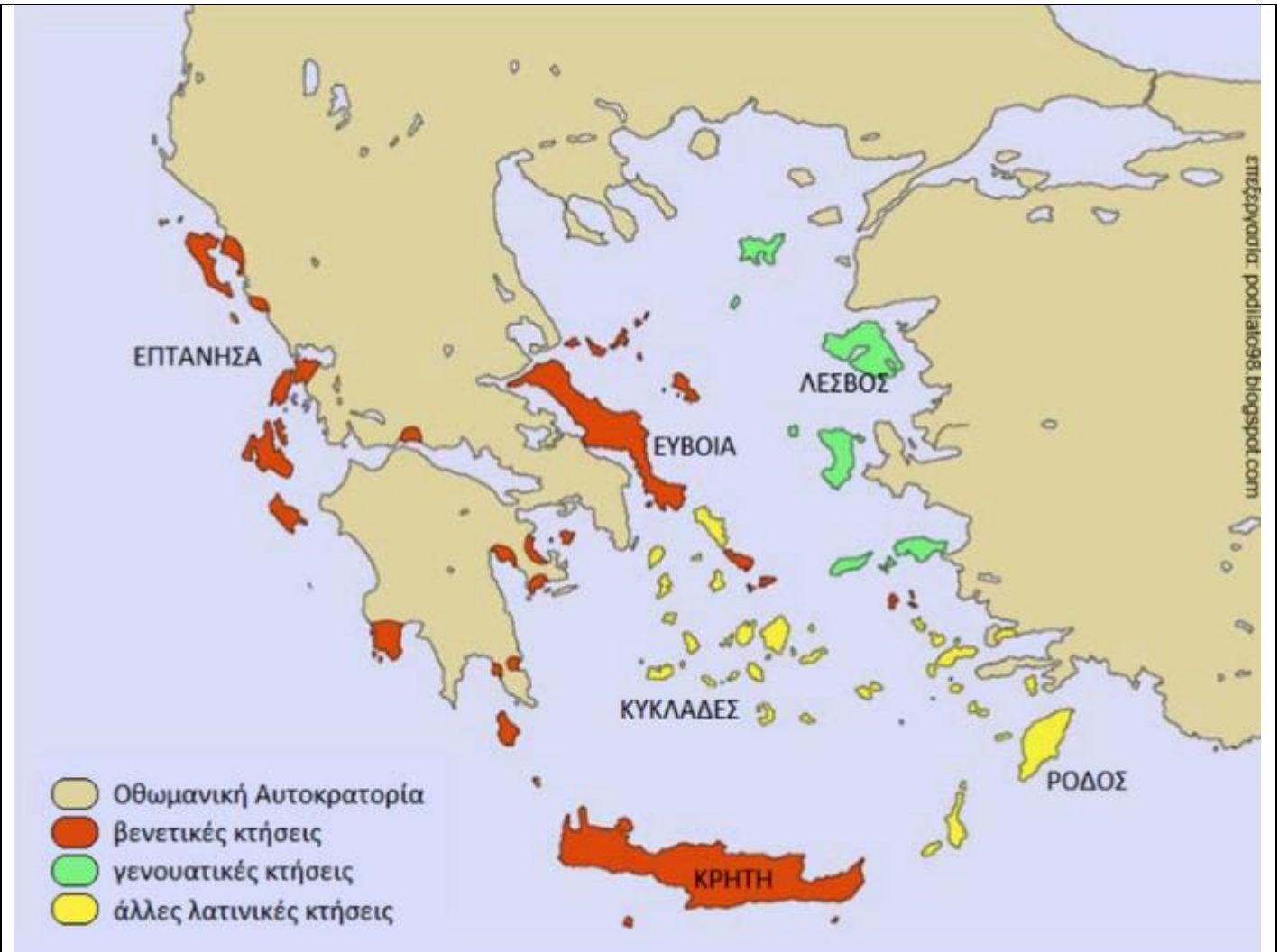
Longmans, Green & Co., London, New York & Bombay.

Ενετοκρατία – Φραγκοκρατία – Λατινοκρατία - Βενετοκρατία

1204 - 1797

Η Ενετοκρατία είναι η κυριαρχία της Βενετίας στην Ελλάδα, που ξεκίνησε το 1204 στην Αυτοκρατορία της Ρωμανίας, ως μέρος της Φραγκοκρατίας και στη συνέχεια διατηρήθηκε παράλληλα με την Τουρκοκρατία ως το τέλος της Γαληνοτάτης Δημοκρατίας το 1797

Κρήτη 1204-1669
Μεθώνη και Κορώνη 1206-1500
Κέρκυρα 1206-1214 και 1386-1797
δουκάτο του Αρχιπελάγους 1207-1566
(τυπικά υποτελές στη Βενετία)
Χαλκίδα, Εύβοια 1209-1470
Πτελεός 1323-1470
Κύθηρα 1363-1797
Αμοργός 1370-1446
Άργος 1389-1463
Ναυπλία 1389-1540
Μύκονος 1390-1537
Τήνος 1390-1715
Αθήνα 1394-1402
Ναύπακτος 1407-1499
Πάτρα 1408-1413, 1417-1418
Άνδρος 1437-1440, 1507-1514
Αίγινα 1451-1537
Βόρειες Σποράδες 1453-1538
Μονεμβασιά 1464-1540
Κύπρος 1473/89-1570
Ζάκυνθος 1482-1797
Κεφαλληνία 1483-1485, 1500-1797
Νάξος 1494-1500, 1511-1517
Πάρος 1518-1520, 1531-1536



Η Ελλάδα το 1388. Διακρίνονται οι κτήσεις της Βενετίας

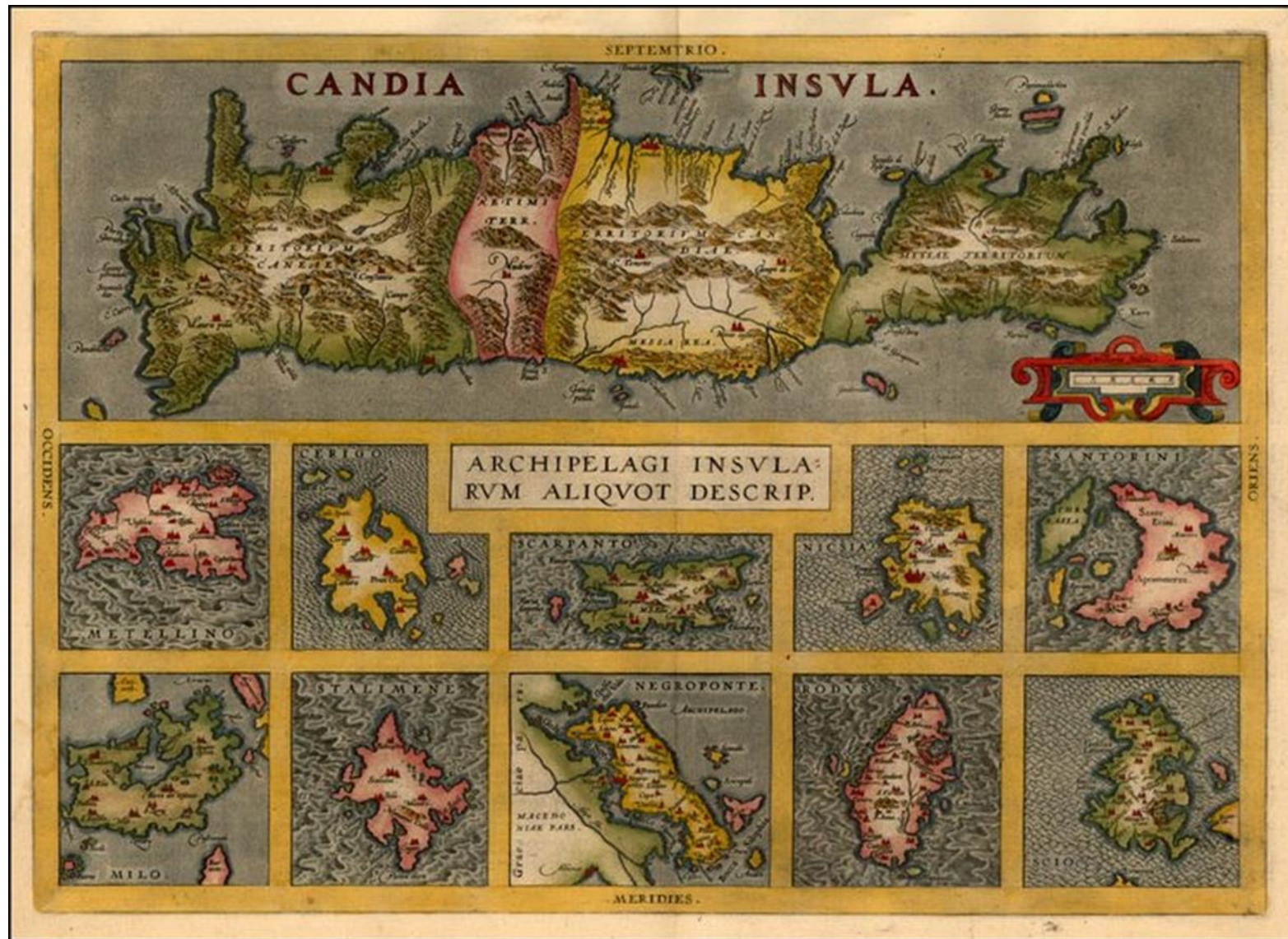


ΧΑΡΤΗΣ ΤΗΣ ΗΠΕΙΡΟΥ ΚΑΙ ΤΩΝ ΙΟΝΙΩΝ ΝΗΣΙΩΝ




από το βιβλίο του Philippi Cluverii με τίτλο *Introductio in universam geographiam tam veterem quam novam tabulis geographicis XLVI*

ΚΡΗΤΗ ΚΑΙ ΑΛΛΑ ΝΗΣΙΑ 1584



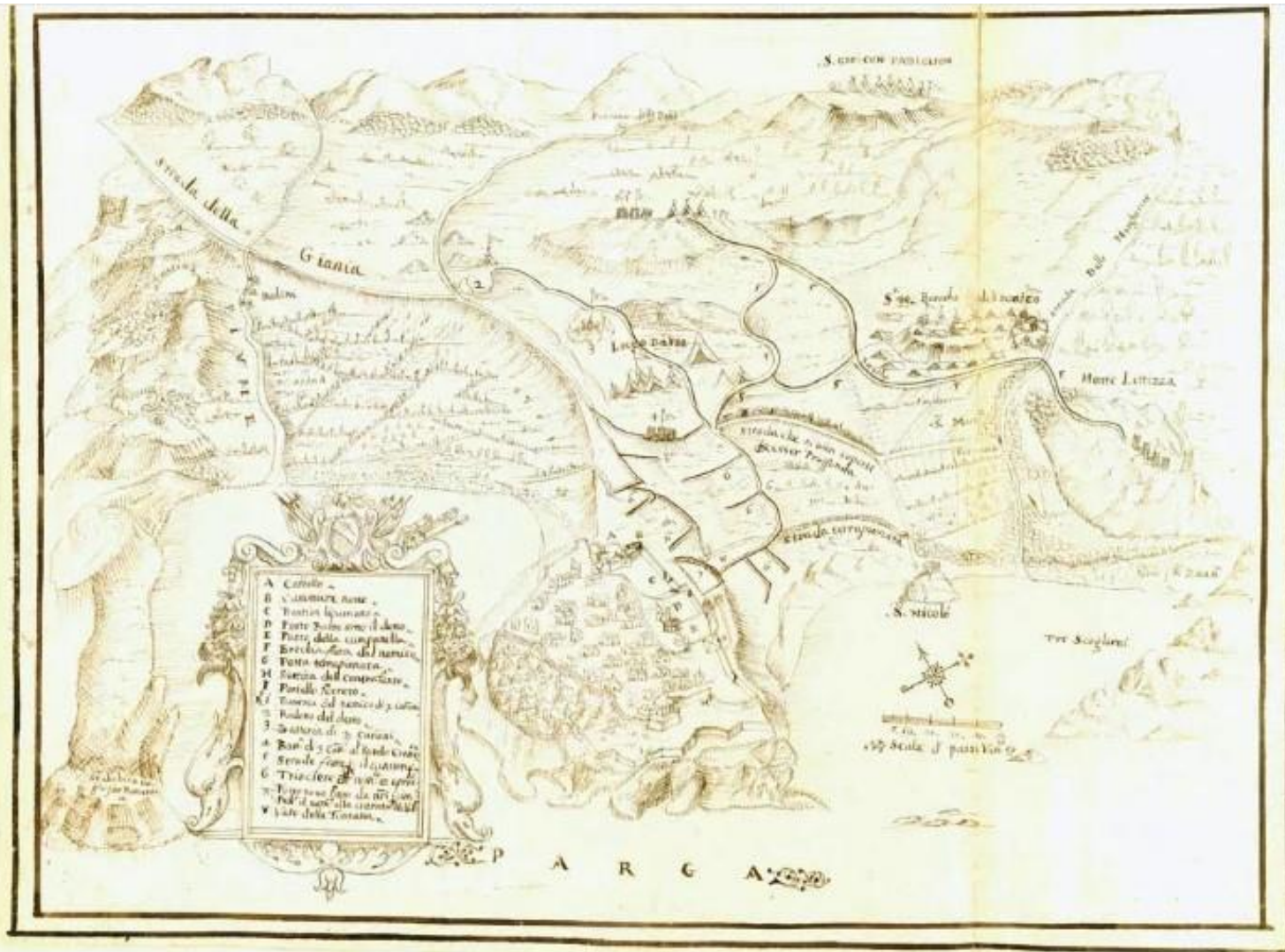
Πηγή: <https://flashnews.gr>

ΠΟΛΗ ΚΑΙ ΚΑΣΤΡΟ ΒΟΝΙΤΣΑΣ



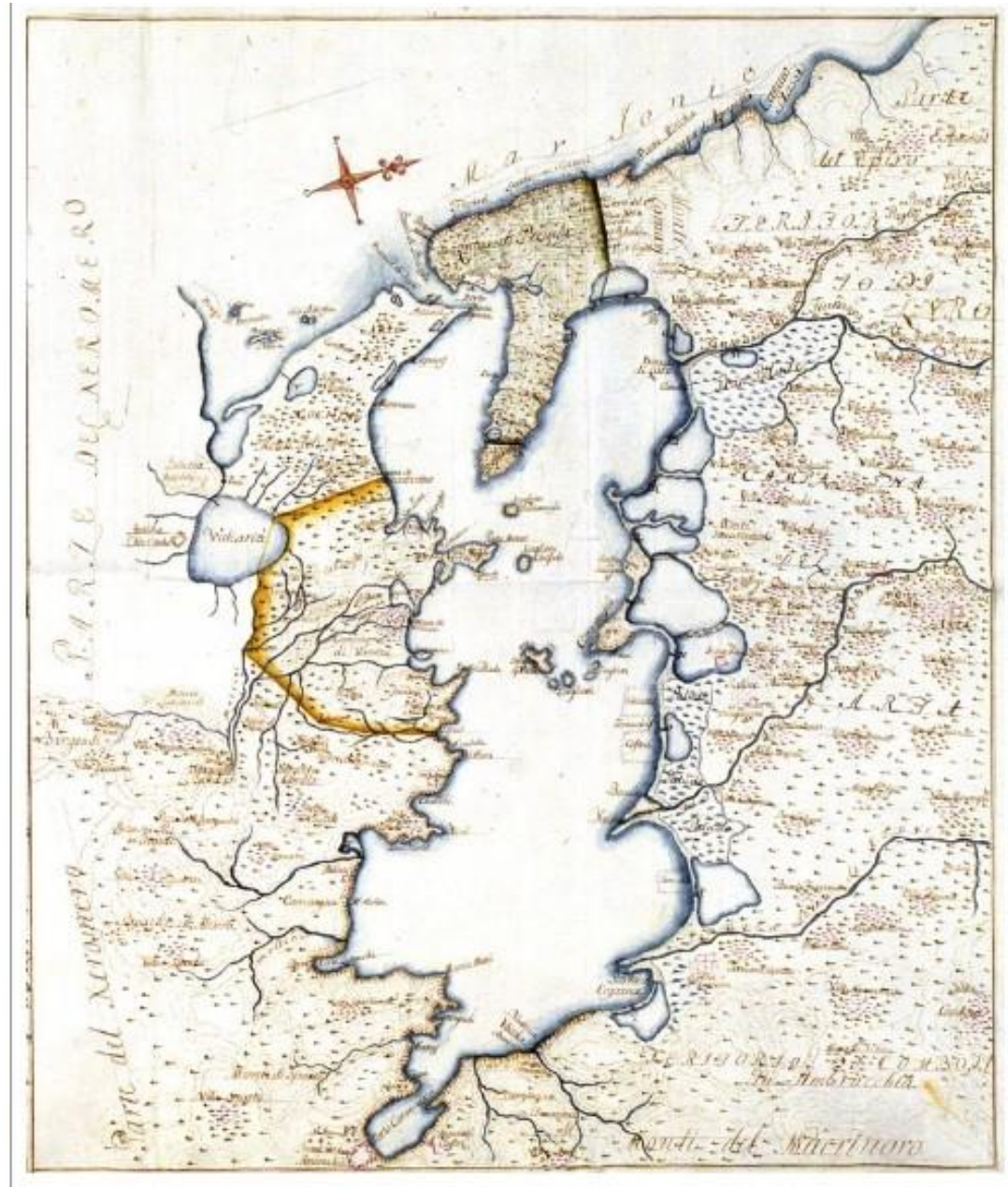
ΚΡΑΤΙΚΟ ΑΡΧΕΙΟ MARBURG

ΧΑΡΤΗΣ ΤΗΣ ΠΑΡΓΑΣ



ΙΔΙΩΤΙΚΟ ΑΡΧΕΙΟ ΒΕΝΕΤΙΑΣ

ΧΑΡΤΗΣ ΤΟΥ ΑΜΒΡΑΚΙΚΟΥ ΚΟΛΠΟΥ ΚΑΙ ΤΩΝ ΓΥΡΩ ΠΕΡΙΟΧΩΝ

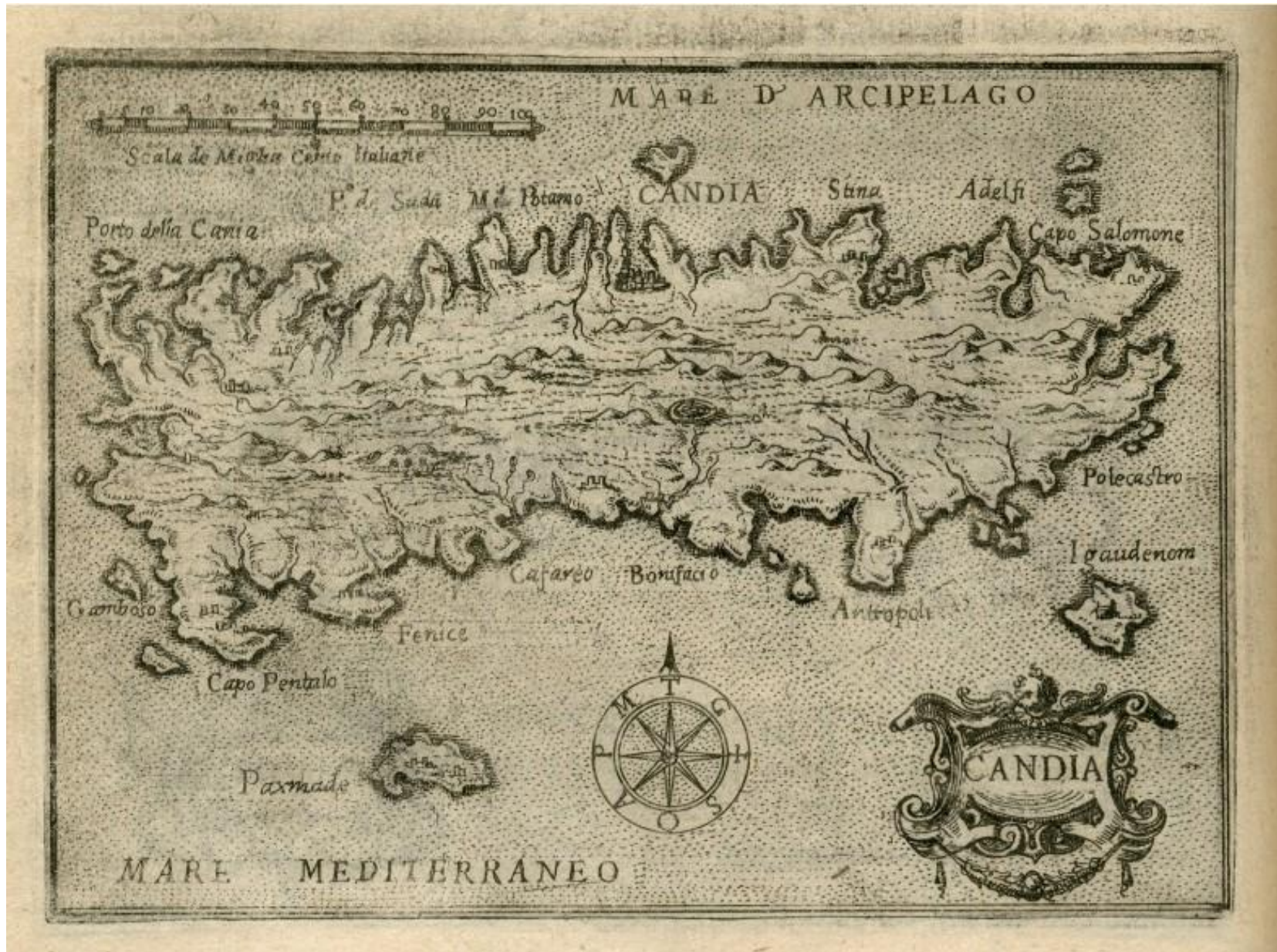


ΚΡΑΤΙΚΟ ΑΡΧΕΙΟ ΒΕΝΕΤΙΑΣ

ΚΥΠΡΟΣ 1573



KPHTH 1587

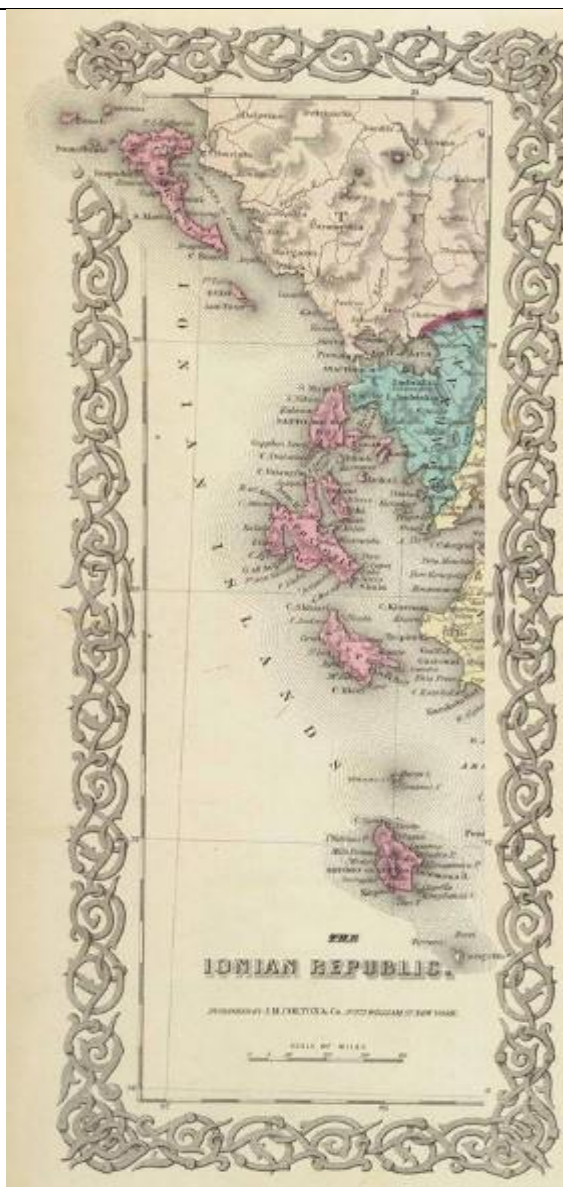


Επτάνησος Πολιτεία

Η **Επτάνησος Πολιτεία** (Ιταλικά: Repubblica Settinsulare), υπήρξε από τις 21 Μαρτίου **1800** έως τις 8 Ιουλίου **1807**, ένα κρατίδιο υπό ρωσική και οθωμανική κυριαρχία. Το κρατίδιο αυτό δημιουργήθηκε μετά την κατάληψη των Επτανήσων (των τότε Γαλλικών διαμερισμάτων της Ελλάδας Départements français de Grèce) από την Ρωσο - Τουρκική συμμαχία[1]. Η Επτάνησος πολιτεία ήταν το πρώτο (έστω και μερικώς) αυτόνομο κρατίδιο σε ελληνικά εδάφη, μετά την κατάλυση της Βυζαντινής Αυτοκρατορίας από τους Οθωμανούς στα μέσα του 15ου αιώνα. Το 1807 με τη Συνθήκη του Τιλσίτ, η Ρωσική Αυτοκρατορία παραχώρησε τον έλεγχο των νησιών στη ναπολεόντεια Γαλλία, η οποία τα κατέλαβε αλλά δεν άλλαξε τη συνταγματική μορφή της Πολιτείας. Οι Βρετανοί ξεκίνησαν τότε μια εκστρατεία για να κατακτήσουν τα νησιά, από το 1809 (Κύθηρα) ως το 1814 (Κέρκυρα), με αποτέλεσμα το σχηματισμό του αυτόνομου Ηνωμένου Κράτους των Ιονίων Νήσων το 1815 κάτω από την αποκλειστική προστασία της Μεγάλης Βρετανίας.



ΕΠΤΑΝΗΣΟΣ ΠΟΛΙΤΕΙΑ



Επτάνησος Πολιτεία
Repubblica Settinsulare
Septinsular Republic
Επτάνησος Πολιτεία

Ολιγαρχία



1800 – 1807



Σημαία



Έμβλημα

Πρωτεύουσα

Κέρκυρα

Γλώσσες

Ελληνικά, Ιταλικά

Πολίτευμα

Ολιγαρχία

Πρίγκιπας

- 1800-1802

Σπύρος Γ. Θεοτόκης

Νομοθετικό Σώμα

(Corpo Legislativo,
Νομοθετικό Σώμα)

- Γερουσία

Senato

Ιστορία

- Ίδρυση

21 Μαρτίου 1800

- Κατάληψη από τους
Γάλλους

1807

- Σχηματισμός
Ηνωμένου Κράτους
των Ιονίων Νήσων

5 Νοεμβρίου 1815

Νόμισμα

Γαζέτα Επτανήσου
Πολιτείας

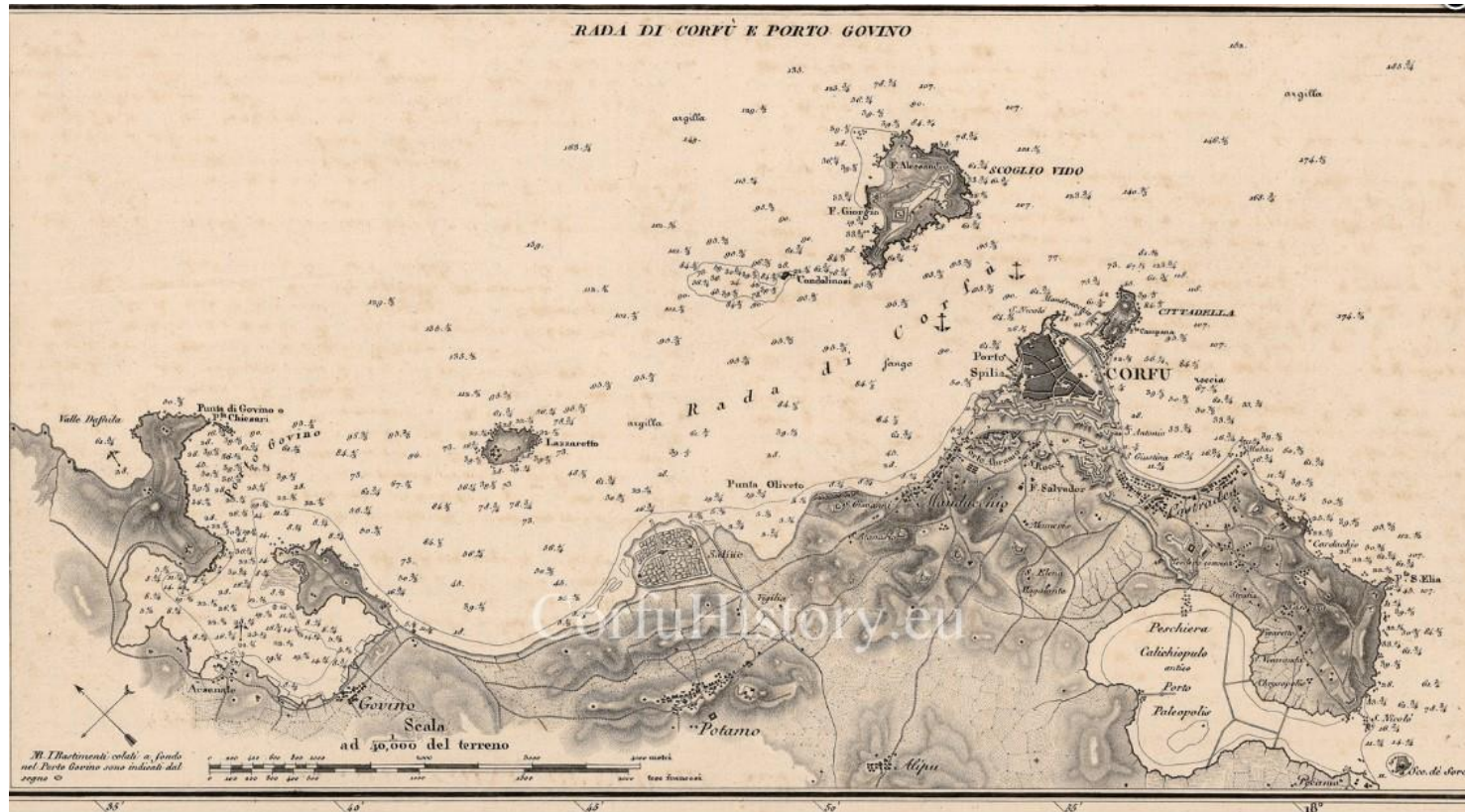
Γαλλοκρατία στα Επτάνησα

Πρώτη περίοδος: 1797 – 1799

Γενικά με τον όρο Πρώτη Γαλλοκρατία χαρακτηρίζεται το χρονικό διάστημα 1797-1799 όπου τα Επτάνησα πέρασαν υπό γαλλικό έλεγχο αποτελώντας στη συνέχεια γαλλικούς νομούς (départements). Η γαλλική κυριαρχία διήρκεσε μόλις 20 μήνες, μέχρις ότου οι Γάλλοι αναγκάστηκαν να παραδοθούν υπό την πίεση επιθέσεων των συνασπισμένων Ρώσων και Οθωμανών που σχημάτισαν ακολούθως, το 1800, την Επτάνησο Πολιτεία.

Δεύτερη περίοδος: 1807 – 1814

Οι Γάλλοι επανήλθαν στα Επτάνησα κατά την Δεύτερη Γαλλοκρατία, το 1807, η οποία διήρκεσε ως το 1814 στην Κέρκυρα, αν και τα υπόλοιπα νησιά είχαν καταληφθεί από τους Βρετανούς το 1809-10.



ΚΕΡΚΥΡΑ 1812

ΓΑΛΛΟΚΡΑΤΙΑ ΣΤΑ ΕΠΤΑΝΗΣΑ



VUE PERSPECTIVE DE LA VILLE DE CORFOU.



Το Liston, χτίστηκε το 1807 όταν τα επτάνησα ήταν μέρος της Γαλλικής Αυτοκρατορίας. Ο σχεδιασμός εμπνεύστηκε από τη [Rue de Rivoli](#) στο Παρίσι.

ΙΟΝΙΟΣ ΠΟΛΙΤΕΙΑ 1815 - 1864

Ηνωμένον Κράτος των Ιονίων Νήσων Stati Uniti delle Isole Ionie (ιτ.)

1815 – 1864



Σημαία



Έμβλημα

Πρωτεύουσα	Κέρκυρα ^[1] 15,900 ^[2]
Γλώσσες	Ελληνικά ^[3] Ιταλικά κατά περιπτώσεις ^[4]
Πολίτευμα	Ομοσπονδιακή Κοινοβουλευτική Δημοκρατία και Προτεκτοράτο
Ιστορία	
- Ίδρυση	9 Νοεμβρίου 1815
- Ένωση με την Ελλάδα	21 Μαΐου 1864
Πληθυσμός	
- 4,694 km ² ^[5] εκτ.	236,000 ^[5] 50,3 κατ./km ²
Νόμισμα	Οβολός Ιονίου (1819- 1863)

Το **Ηνωμένο Κράτος των Ιονίων Νήσων** (αναφερόμενη και ως **Ιόνιος Πολιτεία**) ήταν ελληνικό ημιαυτόνομο κράτος και προτεκτοράτο του Ηνωμένου Βασιλείου στο Ιόνιο πέλαγος μεταξύ του 1815 και του 1864. Ήταν ένα διάδοχο κράτος της Επτανήσου Πολιτείας. Το 1850 το Κοινοβούλιο των Επτανήσων ψήφισε την Ένωση με την Ελλάδα, αλλά η Μεγάλη Βρετανία ως εγγυήτρια δύναμη την απέρριψε. Ύστερα από πιέσεις της Αυστρίας και της Ρωσίας η ένωση πραγματοποιήθηκε το 1864.

Σύμφωνα με το δεύτερο Σύνταγμα της Δημοκρατίας (1803), η Ελληνική ήταν η κύρια επίσημη γλώσσα, σε αντίθεση με την κατάσταση στην Επτάνησος Πολιτεία. Τα Ιταλικά ήταν ακόμα σε χρήση, όμως, κυρίως για επίσημους σκοπούς από την Ενετική Δημοκρατία. Το μοναδικό νησί στο οποίο τα Ιταλικά (Ενετικά) είχαν μια ευρύτερη εξάπλωση ήταν η Κεφαλονιά, όπου ένας μεγάλος αριθμός των ατόμων που είχαν εγκατασταθεί από την εποχή των Βενετών είχαν ως κύρια γλώσσα τους την Ιταλική.



Ανάκτορο Ηνωμένου Κράτους των Ιονίων Νήσων και έδρα της **Ιονίου Γερουσίας**, θεμέλιος λίθος 1819



Αναμνηστική φωτογραφία των πληρεξουσίων του Ιονίου κοινοβουλίου που ψήφισε την ένωση με την Ελλάδα, 5 Οκτωβρίου 1863



Ο θυρεός του Ηνωμένου Βασιλείου περιβαλλόμενος από τα εμβλήματα των επτά νήσων



ΙΟΝΙΟΣ ΠΟΛΙΤΕΙΑ



Ο **οβολός** υπήρξε νόμισμα των Ιονίων Νήσων (Ηνωμένον Κράτος των Ιονίων Νήσων) μεταξύ του 1819 και 1863. Αντικατέστησε την συντόμου βίου Γαζέτα Ιονίου και τους τούρκικους παράδες σε ευρεία κυκλοφορία.

Καθώς τα Επτάνησα τέλεσαν υπό Βρετανική κυριότητα, η συναλλαγματική ισοτιμία του οβολού ήταν καθ' όλη τη διάρκεια της ισχύος του ισότιμη μ' αυτήν της Βρετανικής μισής πέννας. Με την συνένωση των Ιονίων Νήσων με την Ελλάδα, ο οβολός εξέπεσε σε αχρηστία και αντικαταστάθηκε από τη δραχμή, σε ισοτιμία 20 οβολών προς 1 δραχμή.

Το νόμισμα αυτό κόπηκε σε κέρματα του ενός και των δύο οβολών και οι υποδιαιρέσεις του σε κέρματα των 1, 30 και 50 λεππών. Η μία τους όψη αναγράφει τη λέξη "BRITANNIA" με καθιστή φιγούρα και η άλλη αναπαριστά έναν εραλδικό λέοντα με την επιγραφή "ΙΟΝΙΚΟΝ ΚΡΑΤΟΣ" και την ημερομηνία. Ο οβολός σχεδιάστηκε από τον Ουίλιαμ Γουάιον (William Wyon) και κόπηκε σε νομισματοκοπείο του Λονδίνου.

ΧΑΡΤΕΣ ΕΠΑΝΑΣΤΑΤΙΚΗΣ ΠΕΡΙΟΔΟΥ

1) Άλωση της Τριπολιτσάς 1821

2) Άλωση της Τριπολιτσάς 1821

3) Μάχη των Δερβενακίων 1822

4) Μάχη των Δερβενακίων 1822

5) Σημαίες και Λάβαρα της Επανάστασης του 1821

6) Ελληνική Επανάσταση στην Μολδοβλαχία

7) Ελληνική Επανάσταση στην Μολδοβλαχία

Η ΑΛΩΣΗ ΤΗΣ ΤΡΙΠΟΛΙΤΣΑΣ (23 Σεπτεμβρίου) 1821



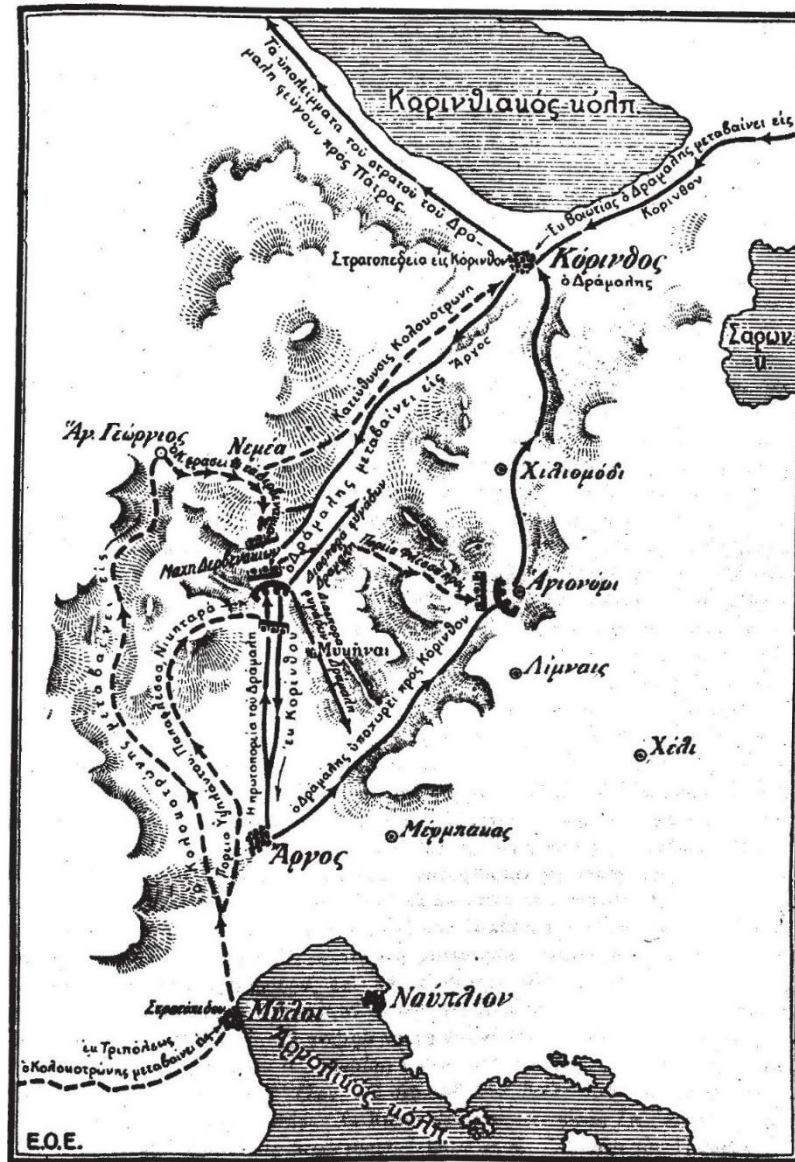
Πηγή: <http://greekworldhistory.blogspot.com>

Η ΑΛΩΣΗ ΤΗΣ ΤΡΙΠΟΛΙΤΣΑΣ (23 Σεπτεμβρίου) 1821



Πηγή: <http://greekworldhistory.blogspot.com>

Η ΜΑΧΗ ΤΩΝ ΔΕΡΒΕΝΑΚΙΩΝ 1822



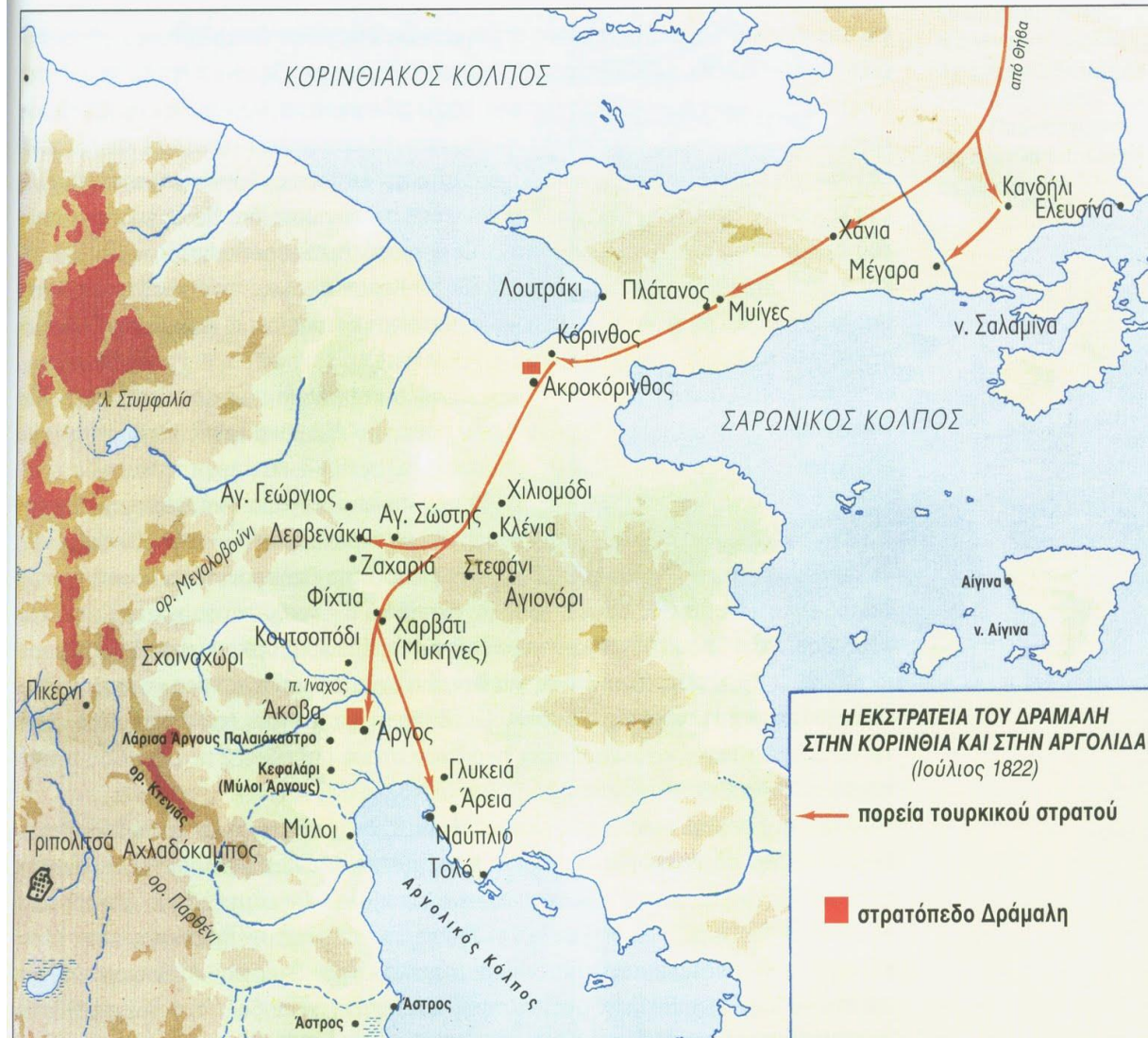
(Κατά τον στρατηγόν Β. Δοβμανην)

Η ΜΑΧΗ ΤΩΝ ΔΕΡΒΕΝΑΚΙΩΝ

Πηγή: <https://el.wikipedia.org>

Η ΜΑΧΗ ΤΩΝ ΔΕΡΒΕΝΑΚΙΩΝ 1822

Η μάχη στα Δερβενάκια



ΕΛΛΗΝΙΚΕΣ ΣΗΜΑΙΕΣ ΤΟΥ 1821



Πηγή: Pinterest

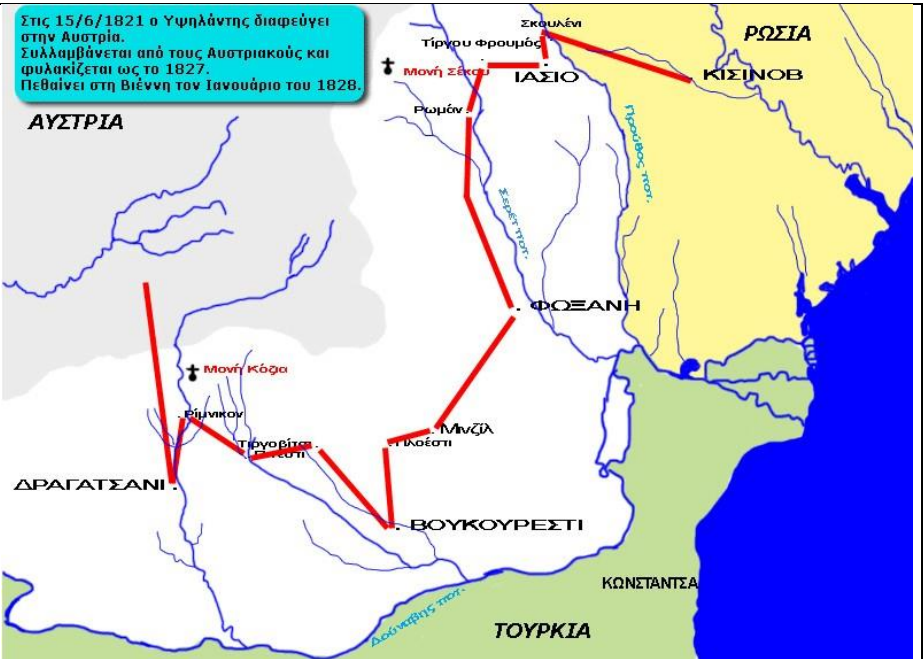
Ελληνική επανάσταση στη Μολδοβλαχία - 1821



Ελληνική επανάσταση στη Μολδοβλαχία



Στις 15/6/1821 ο Υψηλάντης διαφεύγει στην Αυστρία. Συλλαμβάνεται από τους Αυστριακούς και φυλακίζεται ως το 1827. Πεθαίνει στη Βιέννη τον Ιανουάριο του 1828.



ΑΥΣΤΡΙΑ

ΔΡΑΓΑΤΣΑΝΙ

ΚΩΝΣΤΑΝΤΙΑ

ΤΟΥΡΚΙΑ

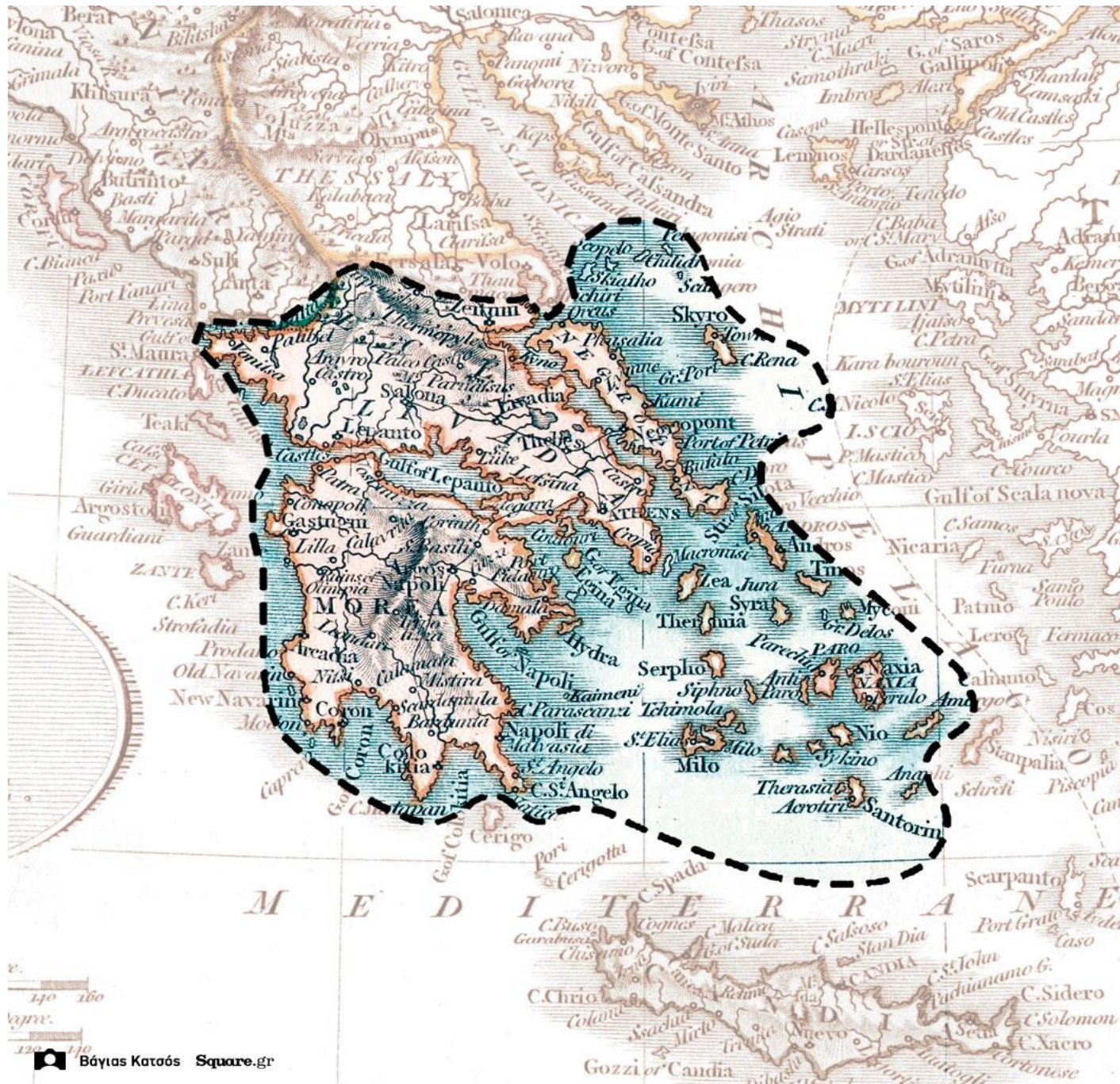
ΧΑΡΤΕΣ ΜΕΤΑΕΠΑΝΑΣΤΑΤΙΚΗΣ ΠΕΡΙΟΔΟΥ

- 1) Τα σύνορα της Ελλάδας 1830 -32
- 2) Τα σύνορα της Ελλάδας 1830 -32
- 3) Χάρτης Ελλάδας 1832
- 4)Χάρτης Αμβρακικού και Λευκάδας 1832
- 5) Βόρεια σύνορα Ελλάδας 1832
- 6) Βόλος 1832
- 7) Αμβρακικός και Παγασητικός κόλπος 1832
- 8) Ενσωμάτωση Επτανήσων 1864
- 9) Σύνορα 1881
- 10) Θεσσαλία 1881
- 11) Σύνορα 1881
- 12) Σύνορα 1881
- 13) Πελοπόννησος 1894
- 14) Ελληνοτουρκικός πόλεμος 1897
- 15) Ελληνοτουρκικός πόλεμος 1897
- 16) Ελληνοτουρκικός πόλεμος 1897
- 17) Ελληνοτουρκικός πόλεμος 1897
- 18) Κρητική Πολιτεία
- 19) Κρητική Πολιτεία
- 20) Έλληνες της Μικράς Ασίας
- 21) Χάρτης της Καππαδοκίας
- 22) Χάρτης της Καππαδοκίας
- 23) Χάρτης της Καππαδοκίας
- 24) Χάρτης Μικράς Ασίας
- 25) Χάρτης Μικράς Ασίας
- 26) Πόντος 1900
- 27) Πόντος 1900
- 28) Πόντος 1900
- 29) Ανατολική Ρωμυλία
- 30) Θράκη
- 31) Ανατολική Ρωμυλία
- 32) Μακεδονικός Αγώνας
- 33) Μακεδονικός Αγώνας
- 34) Α Βαλκανικός Πόλεμος
- 35) Α Βαλκανικός Πόλεμος
- 36) Χάρτης 1912
- 37) Α Βαλκανικός Πόλεμος
- 38) Συνθήκη Λονδίνου

- 39) Βαλκανικοί Πόλεμοι 1913
- 40) Μετά από τον Β Βαλκανικό 1913
- 41) Β Βαλκανικός Πόλεμος 1913
- 42) Β Βαλκανικός Πόλεμος 1913
- 43) Βαλκανικοί Πόλεμοι
- 44) Α Παγκόσμιος
- 45) Βουλγαρική Εισβολή
- 46) Εθνικός Διχασμός
- 47) Αιτία, αφορμές και συμμαχίες στο Α Παγκόσμιο
- 48) Αλλαγή Ευρώπης κατά τον Α Παγκόσμιο
- 49) Συνθήκη Νειγύ
- 50) Συνθήκη Νειγύ
- 51) Συνθήκη Σεβρών 1920
- 52) Συνθήκη Σεβρών 1920
- 53) Ελλάδα 1921
- 54) Μικρασιατική εκστρατεία
- 55) Μικρασιατική καταστροφή
- 56) Μικρασιατική καταστροφή
- 57) Μικρασιατική καταστροφή
- 58) Πρόσφυγες στην Ελλάδα
- 59) Συνθήκη Λωζάνης 1923
- 60) Συνθήκη Λωζάνης 1923
- 61) Β Παγκόσμιος Πόλεμος
- 62) Β Παγκόσμιος Πόλεμος
- 63) Ελληνοϊταλικός Πόλεμος
- 64) Τριπλή κατοχή Ελλάδας
- 65) Ενσωμάτωση Δωδεκανήσων
- 66) Δωδεκάνησα
- 67) Εισβολή Τούρκων στην Κύπρο



Τα σύνορα της Ελλάδας 1830 (Πηγή: <https://www.square.gr/h-apeleutherosi-ths-evias-apo-tous-othomanous/7595>)



Τα σύνορα της Ελλάδας 1832 (Πηγή: <https://www.square.gr/h-apeleutherosi-ths-evias-apo-tous-othomanous/7595>)

ΧΑΡΤΗΣ ΕΛΛΑΔΑΣ 1832



Πηγή: <https://el.wikipedia.org>

ΧΑΡΤΗΣ ΑΜΒΡΑΚΙΚΟΥ ΚΑΙ ΛΕΥΚΑΔΑΣ 1832



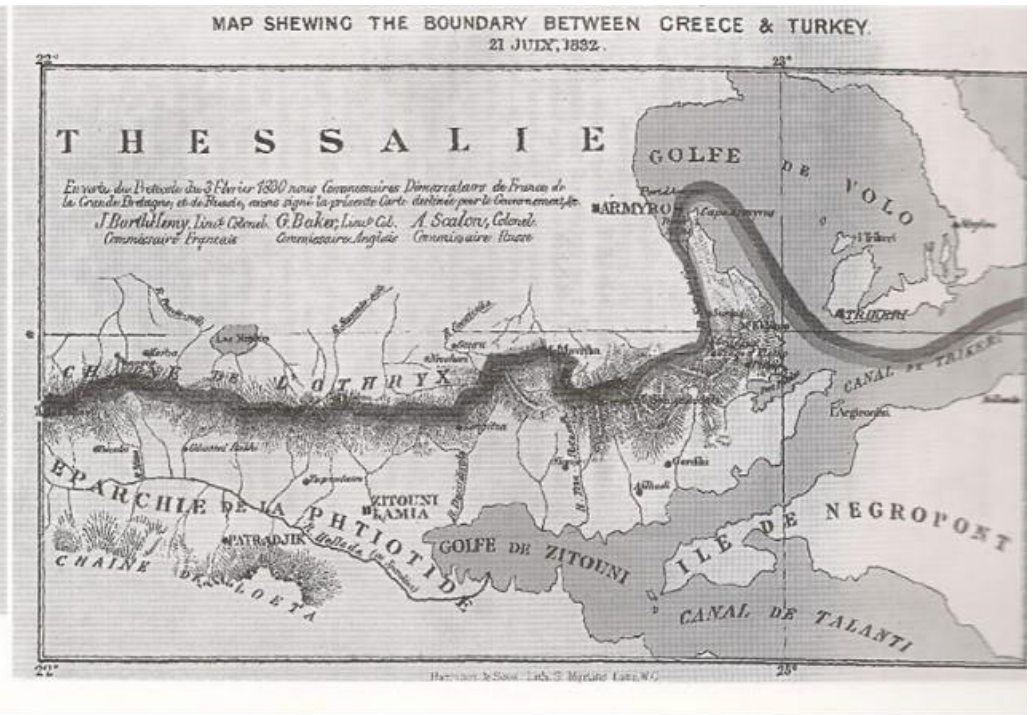
ΒΟΛΟΣ 1832



Πηγή: <https://el.wikipedia.org>

1932 ΑΜΒΡΑΚΙΚΟΣ – ΠΑΓΑΣΗΤΙΚΟΣ ΚΟΛΠΟΣ

Παράρτημα στην επίσημη Συμφωνία Ελλάδας – Τουρκίας



Πηγή : Αρχεία του Κράτους

Η ενσωμάτωση των Επτανήσων (1864)



1881 ΣΥΝΟΡΑ



Χάρτης της Θεσσαλίας 1881



1881 ΣΥΝΟΡΑ

ΛΕΠΤΟΜΕΡΗΣ ΧΑΡΤΗΣ ΤΩΝ ΣΥΝΟΡΩΝ

