

ΓΕΝΙΚΟΙ ΧΑΡΤΕΣ

(Μας πληροφορούν βασικά στοιχεία και ανθρώπινα έργα σε ένα τόπο)



Γενικοί Χάρτες

Πολιτικοί

Δείχνουν ανθρώπινα έργα, όπως χωριά, πόλεις, λιμάνια, δρόμους κλπ

Γεωμορφολογικοί

Απεικονίζουν βουνά, λίμνες, ποτάμια, νησιά, θάλασσες κλπ και τα αποδίδουν με ακρίβεια

Γεωμορφολογικός Χάρτης Ελλάδας

ΕΛΛΑΔΑ

Γεωμορφολογικός Χάρτης
Μάσκα 1:000.000

ΥΨΗΜΕΤΕΙΑ



Πολιτικός Χάρτης Ελλάδας



ΘΕΜΑΤΙΚΟΙ ΧΑΡΤΕΣ

Παραγωγικοί
(Τα προϊόντα
μιας περιοχής)

**Κλιματικοί -
Μετεωρολογικοί**
(Δείχνουν τα
μετεωρολογικά
φαινόμενα ενός
τόπου)

Αρχαιολογικοί
(δείχνουν τους
αρχαιολογικούς
τόπους της
περιοχής)

Τουριστικοί
(Δείχνουν τα
αξιοθέατα μιας
περιοχής που
ενδιαφέρουν
τους
τουρίστες)

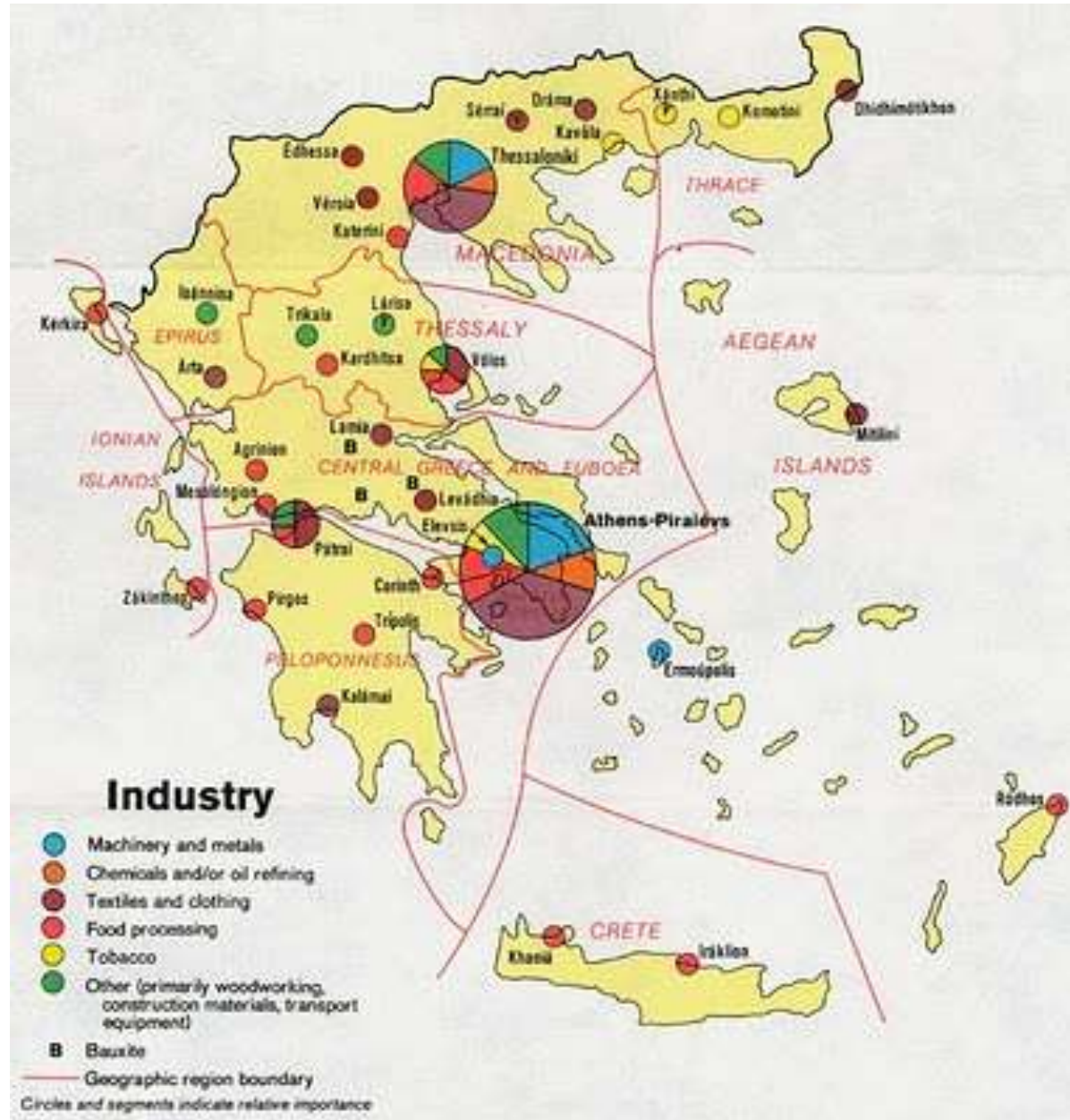
Αστικοί
(δρόμοι,
πάρκα,
κτίρια
κλπ μιας
πόλης)

**Ιστορικοί -
Θρησκευτικοί**
(παρουσιάζουν
ιστορικά και
θρησκευτικά
γεγονότα)

Αναπτυξιακοί
(Δείχνουν την
ανάπτυξη ενός
τόπου)

**Βιομηχανικής
παραγωγής**
(δείχνουν τη
βιομηχανική
ανάπτυξη των
περιοχών)

Χάρτης Βιομηχανικής Παραγωγής Ελλάδας



Οικολογικός Χάρτης Ελλάδας



Οδικός Χάρτης Ελλάδας



Κλιματολογικοί Χάρτες Ελλάδας

ΤΟ ΚΛΙΜΑ ΤΗΣ ΕΛΛΑΔΟΣ

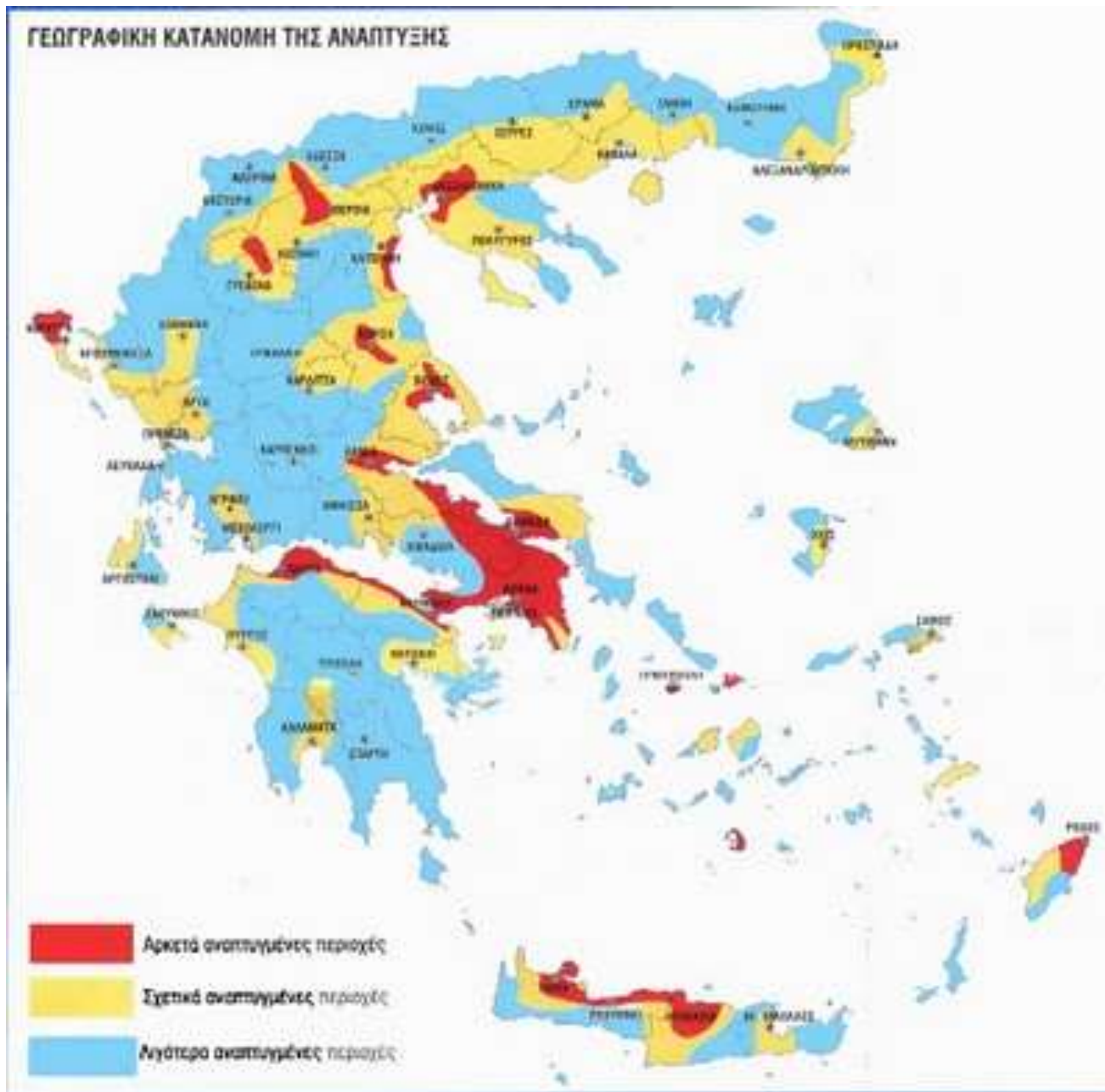


ΥΠΟΜΝΗΣΜΑ Ισοθερμίες Γραμμές Λάτος **ΚΛΙΜΑ** Ορεινό Παραρτητικό Εύφορο Μεσογειακό Μεσογειακό

Αρχαιολογικός Χάρτης Ελλάδας



Αναπτυξιακός Χάρτης Ελλάδας



Αστικός Πολεοδομικός Χάρτης



Εθνολογικός Χάρτης Κίνας

China: Ethnolinguistic Groups



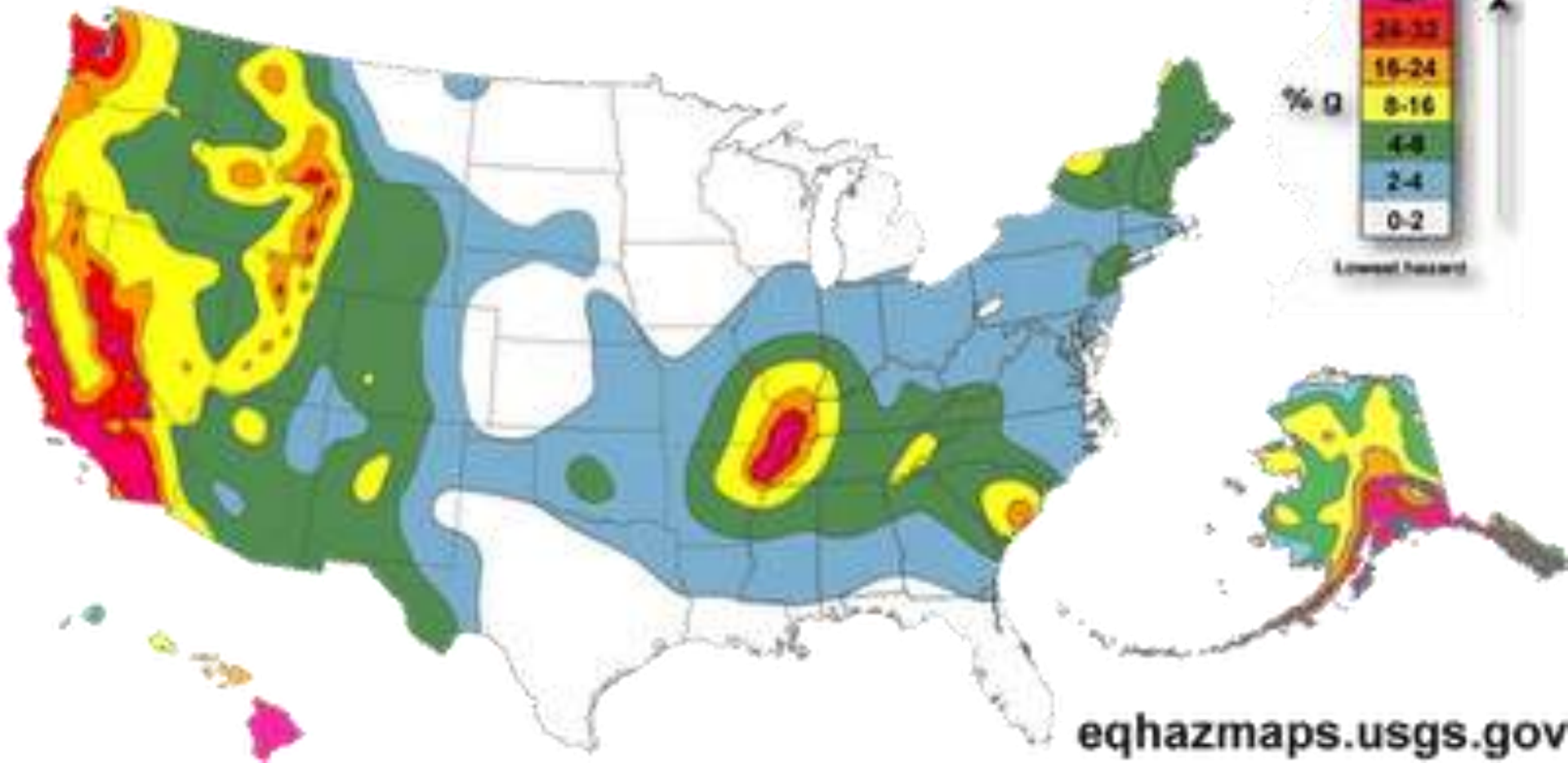
Ιστορικός Χάρτης(επέκτασης Μουσουλμάνων)



Χάρτης Σεισμογενών Περιοχών Η.Π.Α.



Ground-shaking hazard from earthquakes



Τι είδος χάρτη είναι αυτός – ποια περιοχή – τι άλλο βλέπετε

