


Home | About | Discover | Learn | Teach | Connect | eTwinning

 TwinSpace
My Magic Town

Home | Pages | Materials | Forum | Online meetings | Members | Support

Home > My Magic Town 1 > Twinspace > Pages


Pages Create page More options

- 1 About the project -WELCOME
- 2 Our team - MAP
- 3 PROJECT ACTIVITIES
- 4 Final product
- 5 FEEDBACK and REFLECTION
- 6 My Magic Town Toolkit
- 7 Dissemination / Public corner
- 8 CERTIFICATES
- 9 Project certificate for students

About the project -WELCOME

Created by Helena Žigová
Last updated by Helena Žigová 8 months 1 week ago

Page options



My Magic Town
Students (aged 10-14, A1-A2 English level) will cooperate internationally to create a shared "Magic Town". First, they will introduce themselves with avatars/cartoon pictures and short presentations. Then, they will brainstorm and present their real towns through photos, drawings, and virtual tours. Together, they will design real and fantasy places and combine them into one interactive international map using digital tools (Padlet, Canva, Thinglink, BookCreator, GoogleMyMaps, AI application).

Through this project pupils (10-14years old) will:


Primary school Nové Zámky, Slovakia
Pupils: 15
4 (5th grade) + 7 (8th grade)
Founder: Helena Žigová - form teacher in grade teacher (SL CLIL method)
English teacher (Elena Závodská)
Member of our team: Elena Závodská - Math and ICT teacher
School website: <https://www.zsm.sk>

Κατά τη διάρκεια του προγράμματος, οι εκπαιδευτικοί των τεσσάρων χωρών-εταίρων σχεδίασαν και υλοποίησαν συνεργατικές δράσεις μέσα από διαδικτυακές συναντήσεις.



Στο πλαίσιο των δραστηριοτήτων:

Αφού συστήθηκαν δημιουργώντας τα ομιλούντα avatars ...

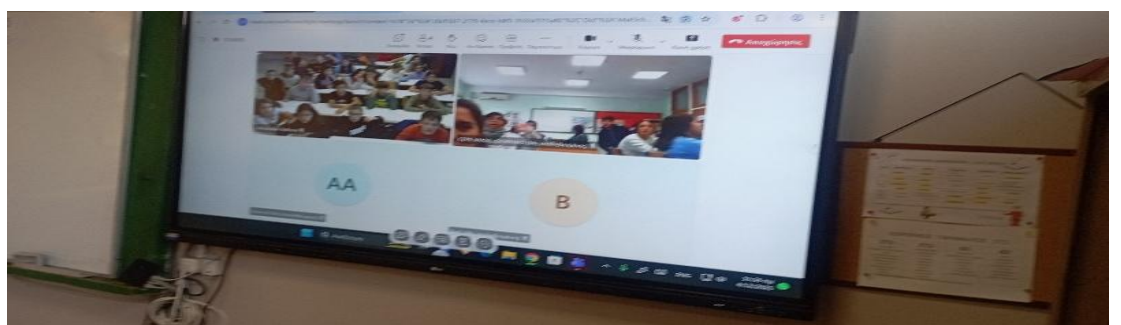
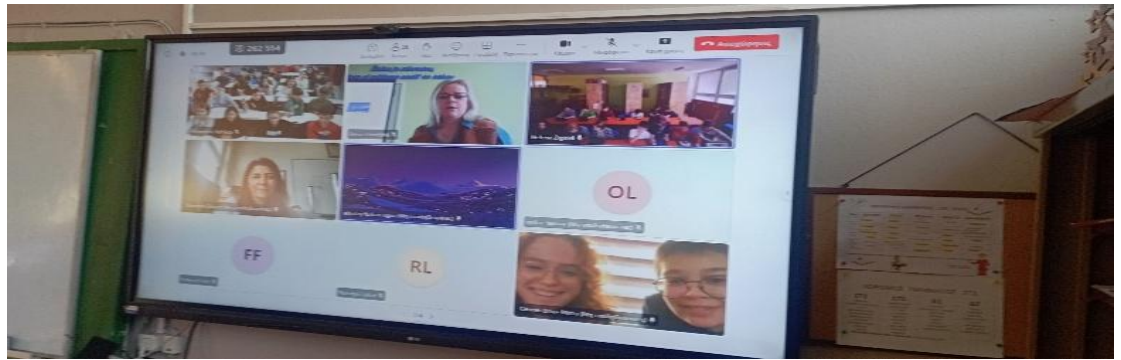


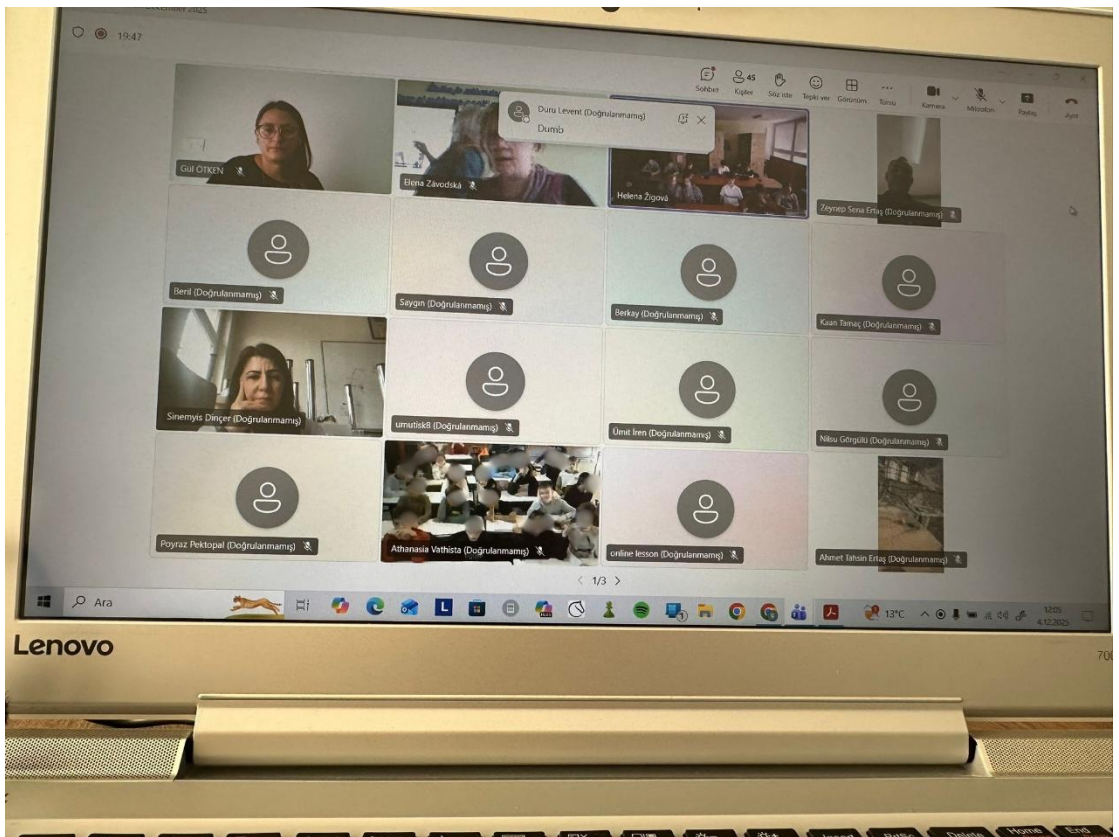
Έγινε παρουσίαση του σχολείου μας.



School Presentation
(1).mp4

Πραγματοποιήθηκε διαδικτυακή συνάντηση μεταξύ των σχολείων στην οποία συμμετείχαν μαθητές και εκπαιδευτικοί,







Οι μαθητές συμμετείχαν σε κουίζ γνώσεων σχετικά με την ασφαλή και υπεύθυνη συμπεριφορά στο διαδίκτυο και τους κανόνες χρήσης του ,



δημιούργησαν έναν **διαδραστικό χάρτη**, παρουσιάζοντας πληροφορίες για τρία σημεία ενδιαφέροντος της πόλης τους,

συμμετείχαν σε **παιχνίδι κουίζ** με ερωτήσεις πολλαπλής επιλογής που αφορούσαν τις πόλεις των υπόλοιπων χωρών-εταίρων,





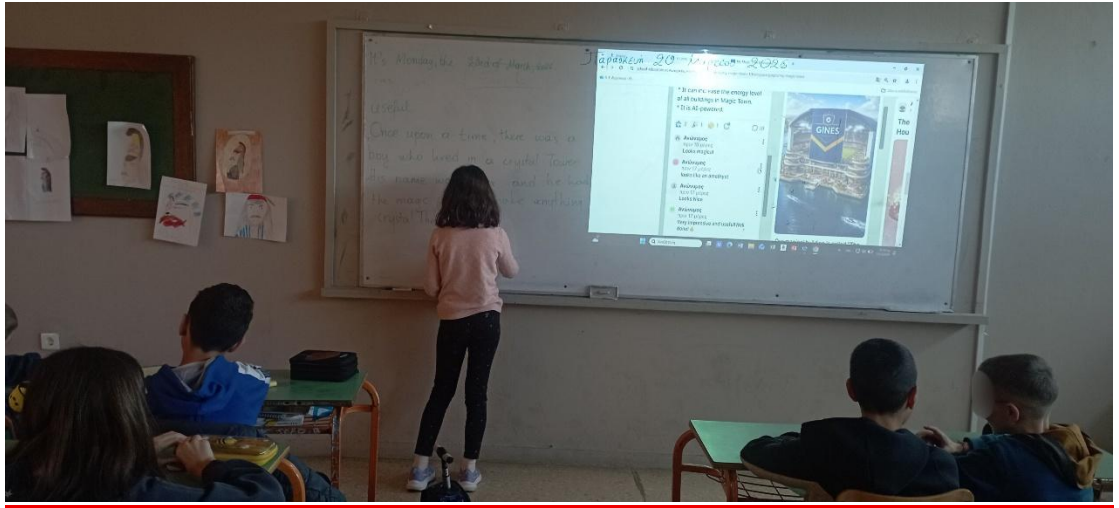
συνέβαλαν στη δημιουργία ενός συνεργατικού χάρτη με τίτλο «Η Μαγική μου Πόλη», <https://view.genially.com/69b712706e2af8f8ebf6e251>


... φαντάστηκαν και δημιούργησαν ένα μαγικό κτίριο το κάθε σχολείο.



Το τελικό προϊόν είναι ένα ηλεκτρονικό βιβλίο https://read.bookcreator.com/GdYyo49rO6wx6qd4wDzDTgXCjOU1sgYrPRNdD5VrFtc/bFi9i_QxRDCfjJMFkIlaHw/KGe7wfkBRHSCdWgHLu7SSQ όπου οι μαθητές κάθε χώρας έγραψαν και διάβασαν οι ίδιοι ένα ποίημα, μία ιστορία και έφτιαξαν ένα μουσικό κομμάτι με τη βοήθεια της τεχνητής νοημοσύνης για τα μαγικά κτίρια τριών άλλων σχολείων!







Τέλος, οι μαθητές κατέγραψαν τις εντυπώσεις τους



και συμπλήρωσαν ερωτηματολόγιο σχετικά με τη συμμετοχή τους στο project .





Στο τέλος παρέλαβαν τις βεβαιώσεις συμμετοχής σε αυτό το πολύ όμορφο ταξίδι!



Η συνεργασία αυτή ενίσχυσε την επικοινωνία, τη δημιουργικότητα και την αλληλεπίδραση των μαθητών σε ένα πολυπολιτισμικό μαθησιακό περιβάλλον και δημιούργησε πολλές όμορφες σχολικές αναμνήσεις!