

9^ο Δημοτικό Σχολείο Αλεξανδρούπολης

Θέμα εργασίας

Δημιουργία Δελτίων Ταυτότητας 8 ευρωπαϊκών χωρών – Ανάδειξη ομοιοτήτων στη διαφορετικότητα

Μάθημα: Ευέλικτη ζώνη – Πρόγραμμα Comenius (Similarity in Variety)

Υπεύθυνη Εκπαιδευτικός: Μπακόλα Ευδοκία

Ομάδα εργασίας: Οι μαθητές/τριες του 2^{ου} τμήματος της Δ' τάξης

Αλεξανδρούπολη

Σχολικό έτος 2011 - 2012

ΔΕΛΤΙΟ
ΤΑΥΤΟΤΗΤΑΣ

Χώρα: **Ελλάδα**

Ομάδα εργασίας:

Αντώνης

Θανάσης

Μιχάλης

Παναγιώτης

Ελλάδα

- Θέση: Νοτιοανατολική Ευρώπη
- Επίσημη γλώσσα: Ελληνικά



Η θέση της Ελλάδας (σκούρο πράσινο)
-στην [Ευρωπαϊκή ήπειρο](#) (πράσινο και σκούρο γκρι)
-στην [Ευρωπαϊκή Ένωση](#) (πράσινο)

Ελλάδα

- Έκταση: 131.957 km²

- Πληθυσμός: 10.787.690

- Πρωτεύουσα: Αθήνα



- Χάρτης της Ελλάδας

Ελλάδα

- Πολίτευμα:
Κοινοβουλευτική
Δημοκρατία
- Νόμισμα: Ευρώ



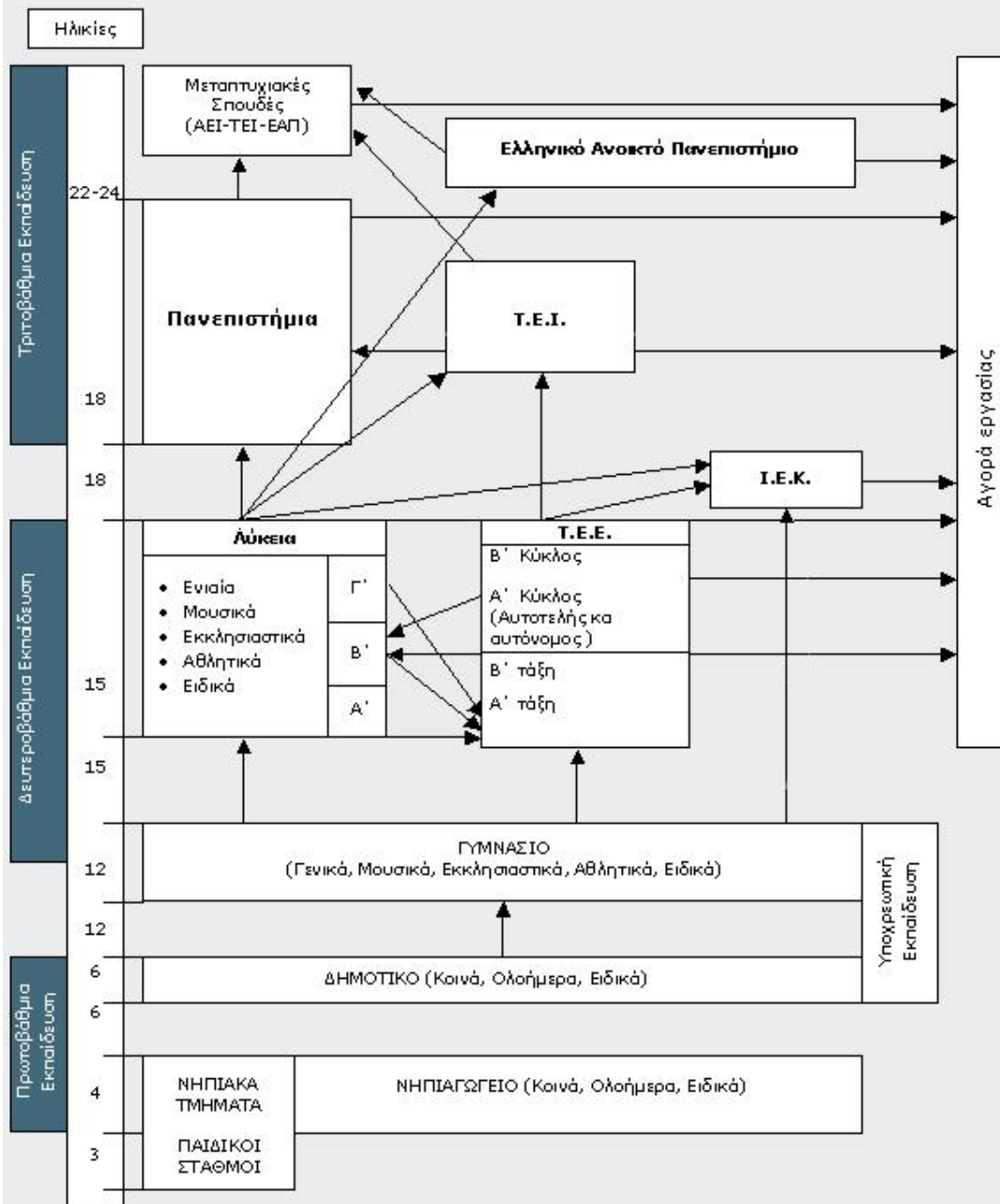
Σημαία της Ελλάδας



Εθνόσημο της Ελλάδας

Εκπαιδευτικό

Σύστημα:



ΔΕΛΤΙΟ
ΤΑΥΤΟΤΗΤΑΣ

Χώρα : **Βέλγιο**

Ομάδα εργασίας:

Βασιλική

Δήμητρα

Δημήτρης

Βερονίκη

Βέλγιο

- Θέση: Βορειοδυτική Ευρώπη
- Επίσημη γλώσσα: Γαλλικά , Γερμανικά.



- Η θέση του Βελγίου (σκούρο πράσινο)
 - στην [Ευρωπαϊκή ήπειρο](#) (πράσινο και σκούρο γκρι)
 - στην [Ευρωπαϊκή Ένωση](#) (πράσινο)

Βέλγιο

- Έκταση: 30.528 km²
- Πληθυσμός: 10.666.866
- Πρωτεύουσα: Βρυξέλλες



- Χάρτης Βελγίου

Βέλγιο

- Πολίτευμα: Βασιλευόμενη Κοινοβουλευτική Δημοκρατικό



- Σημαία του Βελγίου

- Νόμισμα: Ευρώ



- Εθνόσημο του Βελγίου

Βέλγιο

Εκπαιδευτικό Σύστημα

- Το εκπαιδευτικό σύστημα προβλέπει τη δωρεάν υποχρεωτική εκπαίδευση για όλα τα νεαρά άτομα ηλικίας από 6 ως 18 ετών.
- Ισχύει η διάκριση της εκπαίδευσης σε προσχολική, που καλύπτει την παιδική ηλικία από 3 ως 6 ετών, πρωτοβάθμια για τους μαθητές 6 ως 12 ετών, δευτεροβάθμια για τους σπουδαστές 12 ως 18 ετών και τριτοβάθμια για τους φοιτητές.
- Η τριτοβάθμια εκπαίδευση περιλαμβάνει πανεπιστημιακά ιδρύματα, στρατιωτικές σχολές, ειδικά ινστιτούτα, κολέγια κλπ

Βέλγιο

- Οι γλώσσες διδασκαλίας είναι η γαλλική ή η φλαμανδική, ανάλογα με την επίσημη γλώσσα της επαρχίας ή και οι δύο στις δίγλωσσες περιοχές.
- Η Ευρωπαϊκή ένωση κατατάσσει την εκπαίδευση του Βελγίου στη 19η θέση παγκοσμίως. Το ποσοστό αναλφαβητισμού στη χώρα είναι ιδιαίτερα χαμηλό, ανερχόμενο μόνο στο 1% του συνολικού πληθυσμού.

ΔΕΛΤΙΟ
ΤΑΥΤΟΤΗΤΑΣ

Χώρα : **Ισπανία**

Ομάδα εργασίας:

Αλέξανδρος

Βασούλα

Κωνσταντίνα

Ερκάλ

Ισπανία

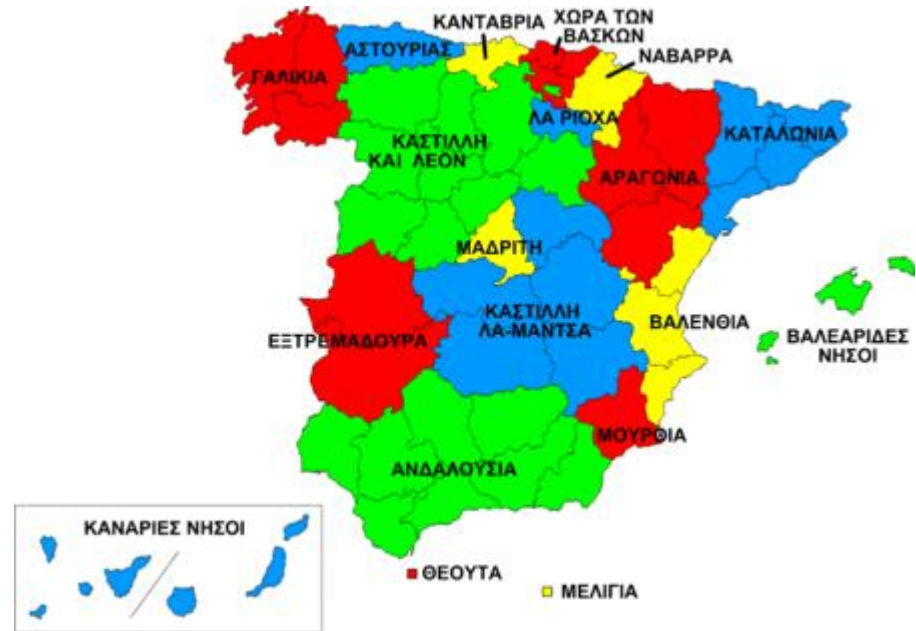
- **Θέση: Νοτιοδυτική Ευρώπη**
- **Επίσημη γλώσσα: Ισπανικά**



- Η θέση της Ισπανίας (σκούρο πράσινο)
 - στην [Ευρωπαϊκή ήπειρο](#) (πράσινο και σκούρο γκρι)
 - στην [Ευρωπαϊκή Ένωση](#) (πράσινο)

Ισπανία

- Έκταση: 504.782km²
- Πληθυσμός: 46.853.045
- Πρωτεύουσα: Μαδρίτη



- Χάρτης των αυτόνομων περιοχών της Ισπανίας

Ισπανία

- **Πολίτευμα: Ομοσπονδιακή Βασιλευόμενη Κοινοβουλευτική Δημοκρατία**
- **Νόμισμα: Ευρώ**



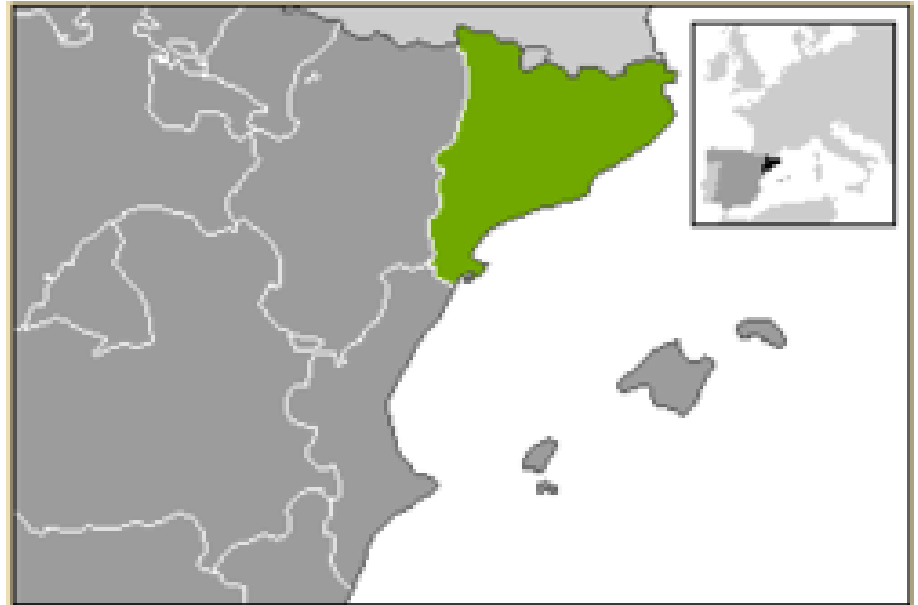
- **Σημαία της Ισπανίας**



- **Εθνόσημο της Ισπανίας**

Καταλονία

- Θέση: Βορειοανατολικό άκρο της Ισπανίας
- Επίσημη γλώσσα: καταλανικά, ισπανικά, αρανικά



- Καταλονία

Καταλονία

- Έκταση: 32.114 τ.χ.
- Πληθυσμός: 7.354.411
- Πρωτεύουσα:
Βαρκελώνη




- Χάρτης Καταλονίας

Καταλονία



- Σημαία της Καταλονίας



- Έμβλημα της Καταλονίας

CATALAN EDUCATIONAL SYSTEM

age	compulsory education	non compulsory education	extraordinary measures
0-3 years old.		Llar d'infants (nursery)	
3-6 years old.	Educació Infantil (kindergarten)		
6-12 years old.	Educació primària (primary)		
12-16 years old.	ESO (Secondary Compulsory Education)		UEC
16-18 years old.		Batxillerat (Baccalaureate) o Cicles formatius mig (Middle level Vocational training Cycles)	PQPI o Aules taller (Workshop)
18-... years old.		Universitat (university) o Cicles formatius superiors (Superior level Vocational training Cycles)	

Πηγές

- <http://el.wikipedia.org>
- <http://www.livepedia.gr>

- Η παρουσίαση αποτελεί δείγμα της εργασίας, η οποία θα εμπλουτιστεί με επιπλέον στοιχεία για την κάθε χώρα (π.χ. σημαντικά μνημεία πολιτισμού, σημαντικά πρόσωπα – όπως συγγραφείς κτλ.) και θα ολοκληρωθεί στο τέλος του προγράμματος.